

**PLAN ESTRATÉXICO DE
REORDENACIÓN DE
ESPAZOS E INTEGRACIÓN
AMBIENTAL DO RÍO TINS [R1].
CONCELLO DE OUTES, A CORUÑA**

VOLUME II DOCUMENTACIÓN GRÁFICA



Figura 144. Foto do río Tins (elaboración propia. 2023).

VOLUME II DOCUMENTACIÓN GRÁFICA

II VOLÚME II_ DOCUMENTACIÓN GRÁFICA

N	REF	PLANO	ESCALA
1 ÁMBITO DE ACTUACIÓN			
1	1.1	SITUACIÓN AUTONÓMICA	1/1.000.000
2	1.2	SITUACIÓN CONCELLOS	1/200.000
3	1.3	SITUACIÓN PARROQUIAS	1/75.000
4	1.4	PLANO FÍSICO CONCELLO DE OUTES	1/60.000
5	1.5	PLANO DE NÚCLEOS CONCELLO DE OUTES	1/60.000
6	1.6	ORTOFOTO CONCELLO DE OUTES	1/20.000
7	1.7	ÁMBITO DE ACTUACIÓN. PARCELARIO	1/7.500
8	1.8	ÁMBITO DE ACTUACIÓN. ORTOFOTO	1/7.500
9	1.9	ÁMBITO DE ACTUACIÓN. PXOM OUTES	1/7.500
10	1.10	ÁMBITO DE ACTUAICÓN. PXOM OUTES. CUALIFICACIÓN DO SOLO URB.	1/7.500
2 ESTADO ACTUAL			
11	2.1	EMPLAZAMIENTO	1/5.000
12	2.2	EMPLAZAMIENTO. ZONA I	1/2500
13	2.3	EMPLAZAMIENTO. ZONA II	1/2500
14	2.4	ESPECIES INVASORAS. ZONA I	1/2.500
15	2.5	ESPECIES INVASORAS. ZONA II	1/2.500
16	2.6	ESPECIES INVASORAS. LENDA.	S/E
17	2.7	ZONAS INUNDABLES. ZONA I	1/2.500
18	2.8	ZONAS INUNDABLES. ZONA II	1/2.500
19	2.9	INFRAESTRUCTURAS DO RÍO. ZONA I	1/2.500
20	2.10	INFRAESTRUCTURAS DO RÍO. ZONA II	1/2.500
21	2.11	INFRAESTRUCTURAS DO RÍO III	VARIAS
22	2.12	INFRAESTRUCTURAS DO RÍO IV	VARIAS
23	2.13	ELEMENTOS PATRIMONIAIS E DE MEMORIA. ZONA I	1/2.500
24	2.14	ELEMENTOS PATRIMONIAIS E DE MEMORIA. ZONA II	1/2.500
25	2.15	ELEMENTOS PATRIMONIAIS E DE MEMORIA III	VARIAS
26	2.16	ORDENACIÓN ESPACIAL. ZONA I	1/2.500
27	2.17	ORDENACIÓN ESPACIAL. ZONA II	1/2.500
28	2.18	SECCIÓNS DO ESTADO ACTUAL. PLANTA.	1/5.000
29	2.19	SECCIÓN 01	1/100
30	2.20	SECCIÓN 02	1/100
31	2.21	SECCIÓN 03	1/100
32	2.22	SECCIÓN 04	1/100
33	2.23	SECCIÓN 05	1/100
34	2.24	SECCIÓN 06	1/100
35	2.25	SECCIÓN 07	1/100
36	2.26	SECCIÓN 08	1/100
37	2.27	SECCIÓN 09	1/100

38	2.28	VISTAS I	S/E
39	2.29	VISTAS II	S/E
40	2.30	VISTAS III	S/E
41	2.31	VISTAS IV	S/E
42	2.32	VISTAS V	S/E
43	2.33	VISTAS VI	S/E

3 PROPOSTAS DE REORDENACIÓN DE ESPAZOS E INTEGRACIÓN AMBIENTAL			
44	3.1	EMPLAZAMIENTO	1/5.000
45	3.2	PROPOSTAS DE INTEGRACIÓN AMBIENTAL. EMBLZAMIENTO ZONA I	1/2500
46	3.3	PROPOSTAS DE INTEGRACIÓN AMBIENTAL. EMBLZAMIENTO ZONA II	1/2500
47	3.4	PROPOSTAS DE INTEGRACIÓN AMBIENTAL. ESQUEMAS I	S/E
48	3.5	PROPOSTAS DE INTEGRACIÓN AMBIENTAL. ESQUEMAS II	S/E
49	3.6	PROPOSTAS DE INTEGRACIÓN AMBIENTAL. ESQUEMAS III	S/E
50	3.7	PROPOSTAS DE INTEGRACIÓN AMBIENTAL. ESQUEMAS IV	S/E
51	3.8	PROPOSTAS DE INTEGRACIÓN AMBIENTAL. SECCS. PROPOSTAS. PLANTA.	1/5.000
52	3.9	PROPOSTAS DE INTEGRACIÓN AMBIENTAL. SECCIÓN 02	1/100
53	3.10	PROPOSTAS DE INTEGRACIÓN AMBIENTAL. SECCIÓN 04	1/100
54	3.11	PROPOSTAS DE INTEGRACIÓN AMBIENTAL. SECCIÓN 05	1/100
55	3.12	PROPOSTAS DE INTEGRACIÓN AMBIENTAL. SECCIÓN 08	1/100
56	3.13	PROPOSTAS DE REORDENACIÓN DE ESPAZOS. EMBLZAMIENTO ZONA I.	1/2500
57	3.14	PROPOSTAS DE REORDENACIÓN DE ESPAZOS. EMBLZAMIENTO ZONA II.	1/2500
58	3.15	PROPOSTAS DE REORDENACIÓN DE ESPAZOS. PARQUE FLUVIAL.	S/E
59	3.16	PROPOSTAS DE REORDENACIÓN DE ESPAZOS. CASA DA CULTURA.	S/E
60	3.17	PROPOSTAS DE REORDENACIÓN DE ESPAZOS. PLAZA DO CONCELLO.	S/E
61	3.18	PROPOSTAS DE REORDENACIÓN DE ESPAZOS. VIVENDAS RÚA TINS	S/E
62	3.19	PROPOSTAS DE REORDENACIÓN DE ESPAZOS. ILLA CUNCHIDO.	S/E
63	3.20	PROPOSTAS DE REORDENACIÓN DE ESPAZOS. TRANSFORMADOR	S/E
64	3.21	PROPOSTAS DE REORDENACIÓN DE ESPAZOS. PREVISIÓNS DO PXOM.	S/E
65	3.22	PROPOSTAS DE REORDENACIÓN DE ESPAZOS. EDAR.	S/E
	3.23	PROPOSTAS DE REORDENACIÓN DE ESPAZOS. VISTALEGRE.	S/E

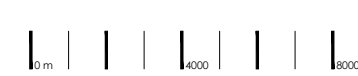
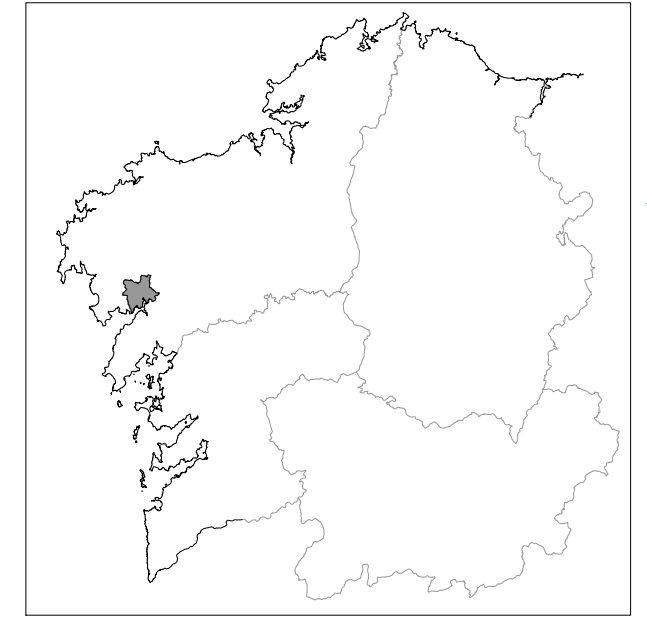
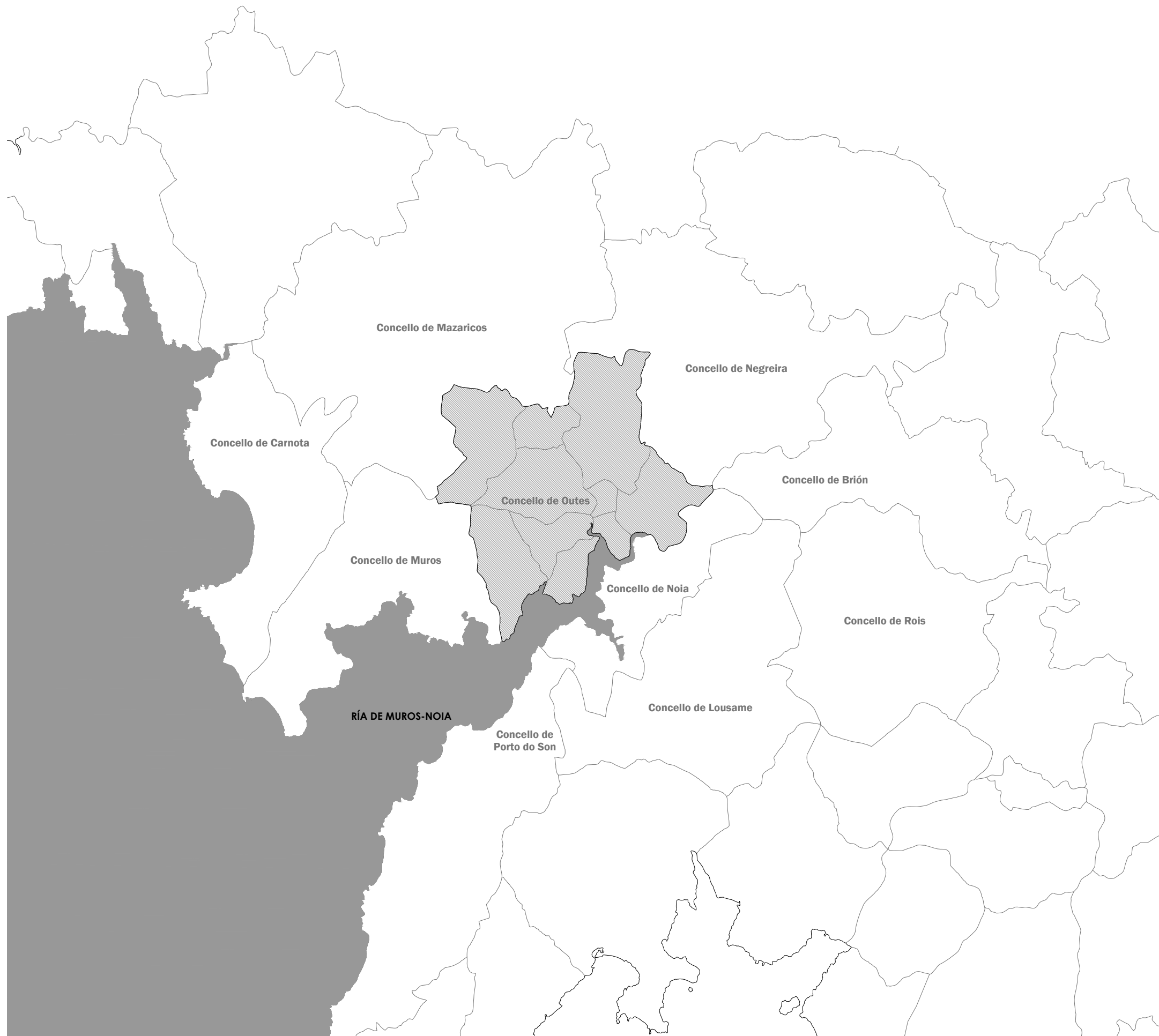


Plano: **ÁMBITO DE ACTUACIÓN** Escala: 1/1.000.000_A3
 SITUACIÓN AUTONÓMICA Data: Junio 2024

Proxecto: **PLAN ESTRATÉGICO DE REORDENACIÓN DE ESPAZOS E INTEGRACIÓN AMBIENTAL DO RÍO TINS [R1]. CONCELLO DE OUTES, A CORUÑA**

O presente documento é copia do seu orixinal e a súa utilización total ou parcial, así como a súa reprodución ou cesión a terceiros, requirirá a previa autorización expresa do seu autor, quedando prohibida calquera modificación unilateral do mesmo.





1.2

Plano:
ÁMBITO DE ACTUACIÓN
 SITUACIÓN CONCELLOS

Escala:
 1/200.000_A3
 Data:
 Junio 2024

Proxecto:
**PLAN ESTRATÉGICO DE REORDENACIÓN DE ESPAZOS E
 INTEGRACIÓN AMBIENTAL DO RÍO TINS [R1].
 CONCELLO DE OUTES, A CORUÑA**

O presente documento é copia do seu orixinal e a súa utilización total ou parcial, así como a súa reprodución ou cesión a terceiros, requirirá a previa autorización expresa do seu autor, quedando prohibida calquera modificación unilateral do mesmo.



Financiado pola
 Unión Europea
 NextGenerationEU

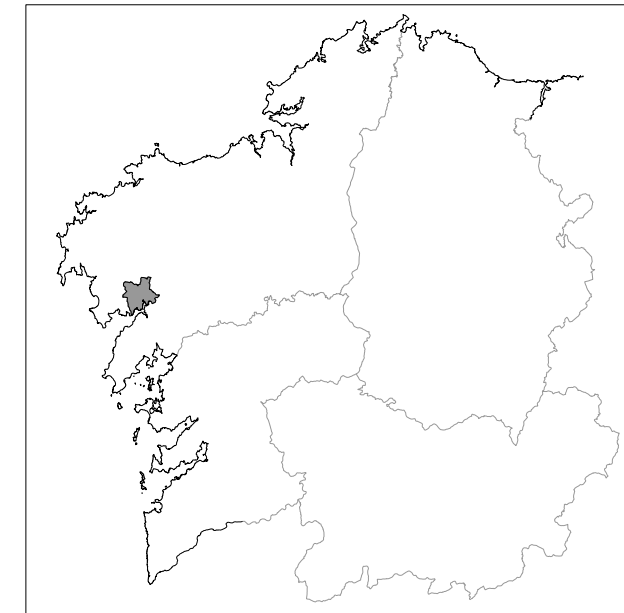


Plan de Recuperación,
 Transformación
 e Resiliencia





RÍA DE MUROS-NOIA



Plano:
ÁMBITO DE ACTUACIÓN
 SITUACIÓN PARROQUIAS

1.3

Escala:
 1/75.000_A3
 Data:
 Junio 2024

Proxecto:
**PLAN ESTRATÉGICO DE REORDENACIÓN DE ESPAZOS E
 INTEGRACIÓN AMBIENTAL DO RÍO TINS [R1].
 CONCELLO DE OUTES, A CORUÑA**

O presente documento é copia do seu orixinal e a súa utilización total ou parcial, así como a súa
 reprodución ou cesión a terceiros, requirirá a previa autorización expresa do seu autor,
 quedando prohibida calquera modificación unilateral do mesmo.



Financiado pola
 Unión Europea
 NextGenerationEU



Plan de Recuperación,
 Transformación
 e Resiliencia





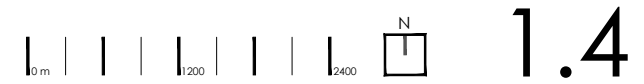
Financiado pola
Unión Europea
NextGenerationEU



Plan de Recuperación,
Transformación
e Resiliencia



Fundación Biodiversidad

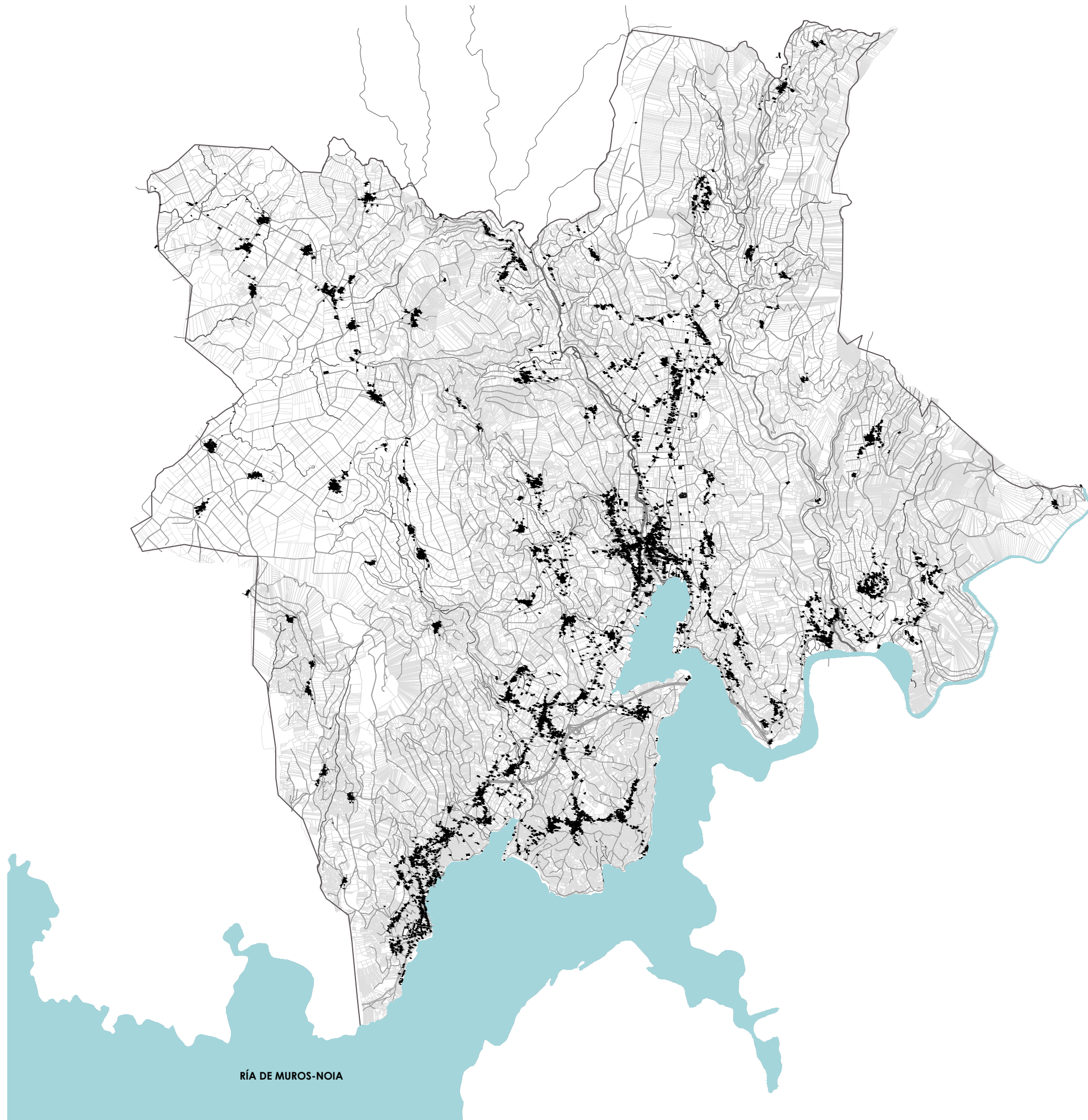


Plano:
ÁMBITO DE ACTUACIÓN
PLANO FÍSICO CONCELLO DE OUTES

Escala:
1/60.000_A3
Data:
Junio 2024

Proxecto:
**PLAN ESTRATÉGICO DE REORDENACIÓN DE ESPAZOS E
INTEGRACIÓN AMBIENTAL DO RÍO TINS [R1].
CONCELLO DE OUTES, A CORUÑA**

O presente documento é copia do seu orixinal e a súa utilización total ou parcial, así como a súa
reproducción ou cesión a terceiros, requirirá a previa autorización expresa do seu autor,
quedando prohibida calquera modificación unilateral do mesmo.



Plano:
ÁMBITO DE ACTUACIÓN
 PLANO NÚCLEOS CONCELLO DE OUTES

1.5

Escala:
 1/60.000_A3
 Data:
 Junio 2024

Proxecto:
**PLAN ESTRATÉGICO DE REORDENACIÓN DE ESPAZOS E
 INTEGRACIÓN AMBIENTAL DO RÍO TINS [R1].
 CONCELLO DE OUTES, A CORUÑA**

O presente documento é copia do seu orixinal e a súa utilización total ou parcial, así como a súa
 reprodución ou cesión a terceiros, requirirá a previa autorización expresa do seu autor,
 quedando prohibida calquera modificación unilateral do mesmo.



Fundación Biodiversidad

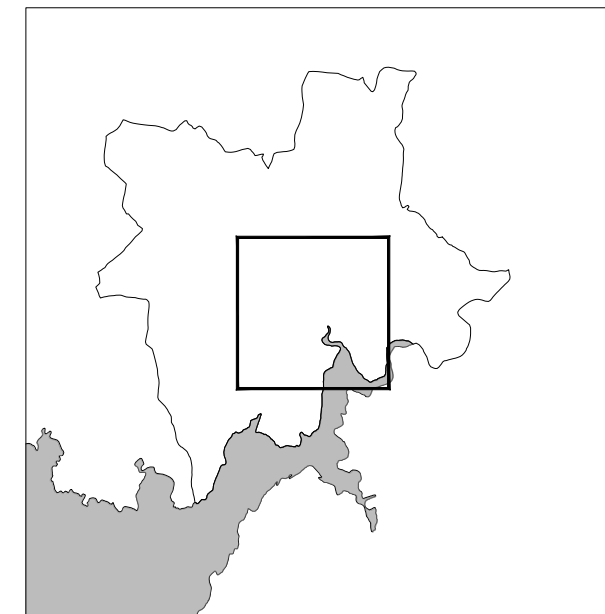


**Plan de Recuperación,
 Transformación
 e Resiliencia**



**Financiado pola
 Unión Europea**
 NextGenerationEU





Plano:
ÁMBITO DE ACTUACIÓN
ORTOFOTO CONCELLO DE OUTES

Escala:
1/20.000_A3
Data:
Junio 2024

Proxecto:
**PLAN ESTRATÉGICO DE REORDENACIÓN DE ESPAZOS E
INTEGRACIÓN AMBIENTAL DO RÍO TINS [R1].
CONCELLO DE OUTES, A CORUÑA**

O presente documento é copia do seu orixinal e a súa utilización total ou parcial, así como a súa
reproducción ou cesión a terceiros, requirirá a previa autorización expresa do seu autor,
quedando prohibida calquera modificación unilateral do mesmo.



Fundación Biodiversidad



**Plan de Recuperación,
Transformación
e Resiliencia**



**Financiado pola
Unión Europea
NextGenerationEU**



Renatur
_outés





LEND A

..... DELIMITACIÓN ÁMBITO



Plano:
ÁMBITO DE ACTUACIÓN
 ÁMBITO DE ACTUACIÓN. PARCELARIO .

Escala:
 1/7.500_A3
 Data:
 Junio 2024

Proxecto:
PLAN ESTRATÉGICO DE REORDENACIÓN DE ESPAZOS E INTEGRACIÓN AMBIENTAL DO RÍO TINS [R1].
 CONCELLO DE OUTES, A CORUÑA

O presente documento é copia do seu orixinal e a súa utilización total ou parcial, así como a súa reprodución ou cesión a terceiros, requirirá a previa autorización expresa do seu autor, quedando prohibida calquera modificación unilateral do mesmo.

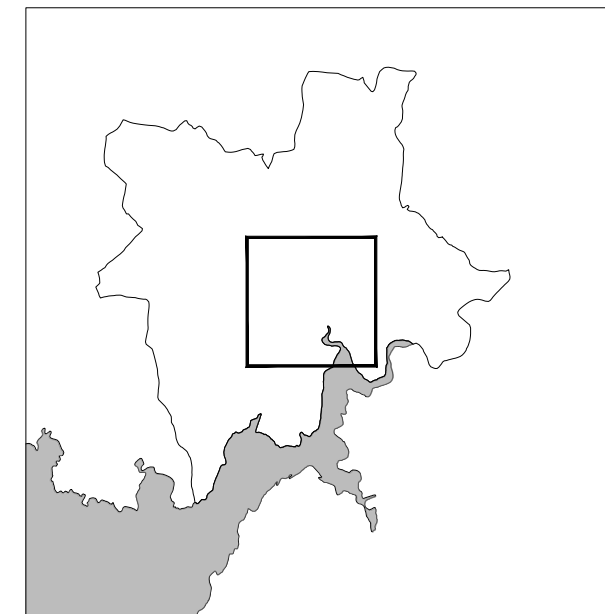


Financiado pola
 Unión Europea
 NextGenerationEU



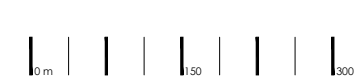
Plan de Recuperación,
 Transformación
 e Resiliencia





LEENDA

..... DELIMITACIÓN ÁMBITO



Plano:
ÁMBITO DE ACTUACIÓN
 ÁMBITO DE ACTUACIÓN. ORTOFOTO.

Escala:
1:7.500_A3
 Data:
 Junio 2024

Proxecto:
**PLAN ESTRATÉGICO DE REORDENACIÓN DE ESPAZOS E
 INTEGRACIÓN AMBIENTAL DO RÍO TINS [R1].
 CONCELLO DE OUTES, A CORUÑA**

O presente documento é copia do seu orixinal e a súa utilización total ou parcial, así como a súa
 reprodución ou cesión a terceiros, requirirá a previa autorización expresa do seu autor,
 quedando prohibida calquera modificación unilateral do mesmo.

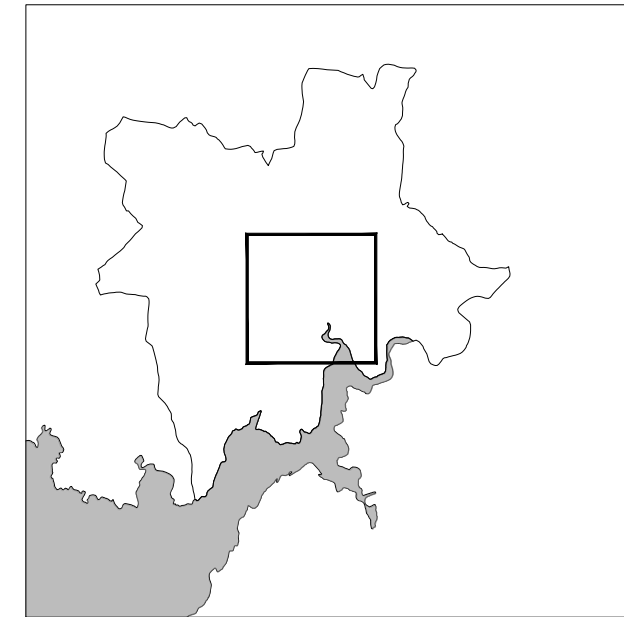
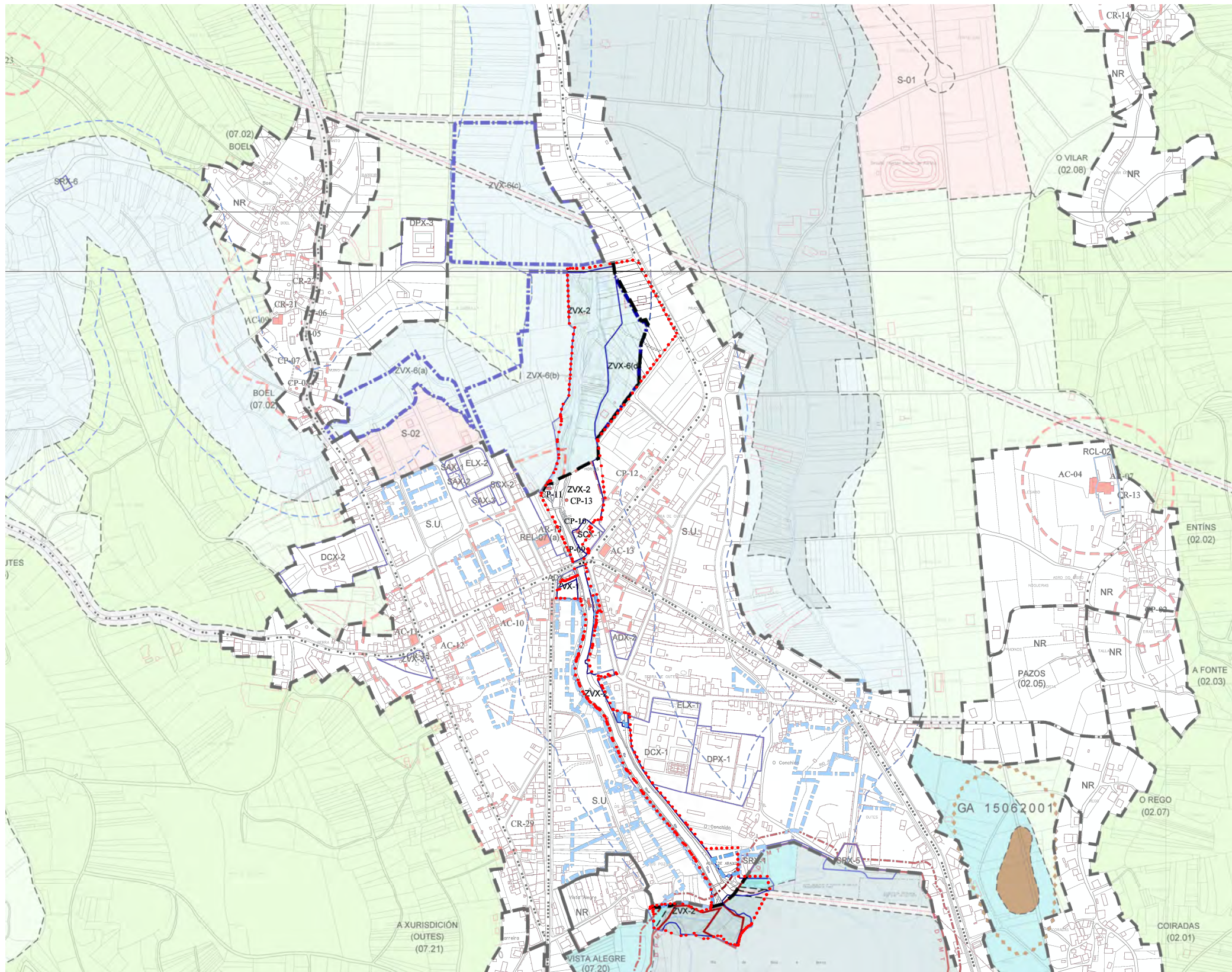


Financiado pola
 Unión Europea
 NextGenerationEU



Plan de Recuperación,
 Transformación
 e Resiliencia

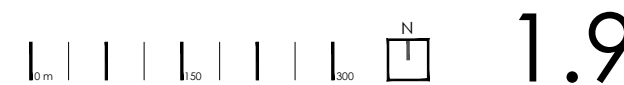




LENDAS

..... DELIMITACIÓN ÁMBITO

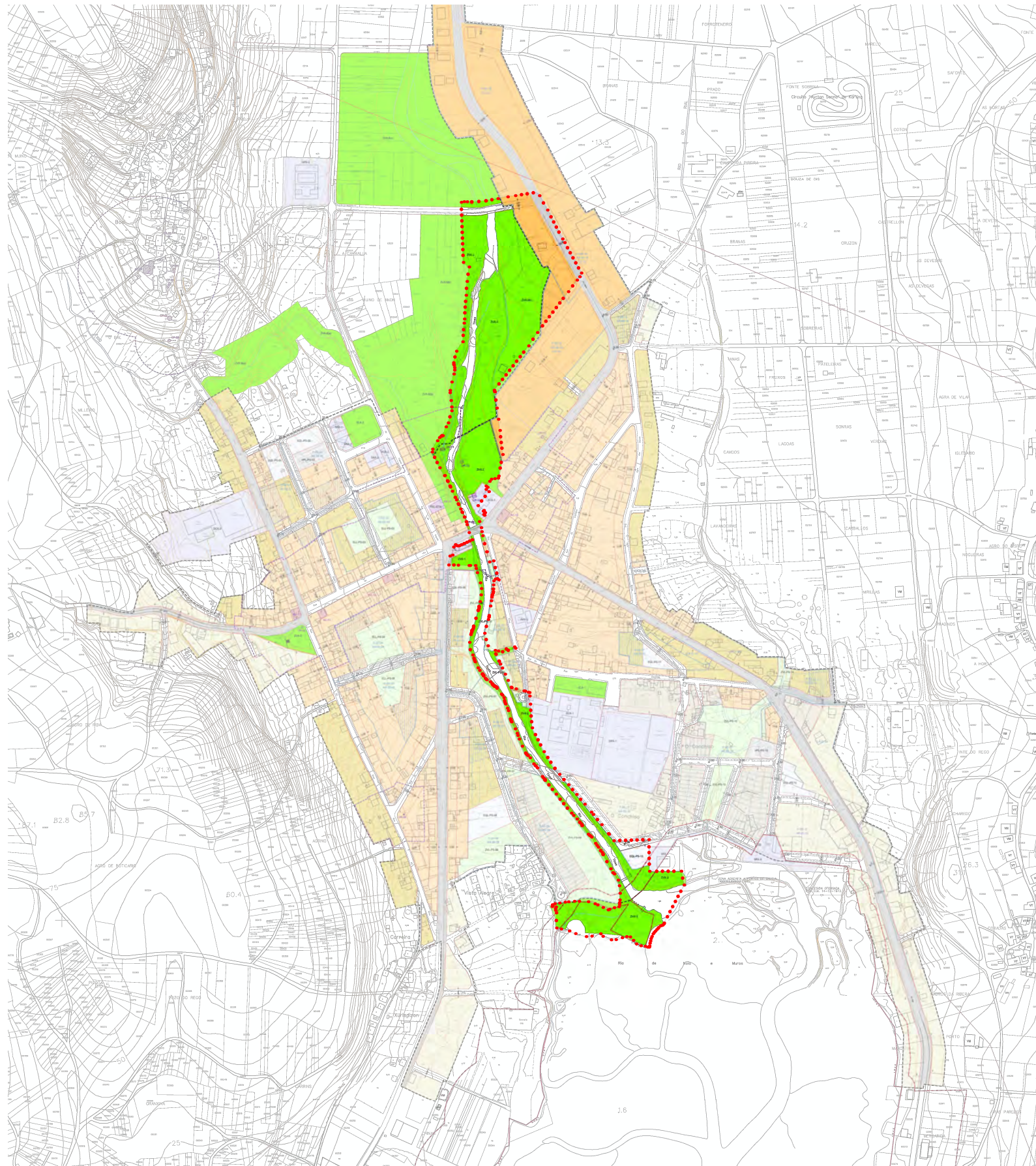
CATÁLOGO ARQUITECTÓNICO Códigos de elementos arquitectónicos: AR-01 ARQUITECTURA RELIGIOSA / CONXUNTO PARROQUIAL CR-01 CRUCEROS E ELEMENTOS MENORES AC-01 ARQUITECTURA CIVIL CP-01 CONSTRUCCIÓN POPULARES OC-01 OBRA CIVIL ELEM. ARQUITECTÓNICO CATALOGADO CONXUNTO PARROQUIAL CEMITERIO COMERCIAL DEPORTIVO DOCENTE RELIXIOSO SANTUARIO-ASISTENCIAL SERVICIOS SOCIO-CULTURAL	ESP. LIBRES E EQUIPAMENTOS LÍMITE DE EQUIPAMENTO OU ESPACIO LIBRE ESPACIOS LIBRES ZONAS VERDES ADMINISTRATIVO CONXUNTO PARROQUIAL CEMITERIO COMERCIAL DEPORTIVO DOCENTE RELIXIOSO SANTUARIO-ASISTENCIAL SERVICIOS SOCIO-CULTURAL	SISTEMA XERAL VIARIO REDE AUTÓNOMICA REDE PROVINCIAL REDE MUNICIPAL DESLINDE DE COSTAS DESLINDE MARITIMO - TERRESTRE SERVIDUME DE PROTECCIÓN LIÑA RIBERA DO MAR POLICIA DE CAUCES	CLASIFICACIÓN DO SOLO S.U. SOLO URBANO (Observación a escala 1:2000) N.R. SOLO DE NÚCLEO RURAL (Observación a escala 1:2000) SOLO IRMANABLE DELIMITADO SOLO IRMANABLE NON DELIMITADO SOLO RÍSTICO DE PROTECCIÓN ORDINARIA SOLO RÍSTICO PROTECCIÓN ESPAZOS NATURAIS SOLO RÍSTICO PROTECCIÓN PATRIMONIO ARQUEOLÓXICO SOLO RÍSTICO PROTECCIÓN PATRIMONIO HISTÓRICO SOLO RÍSTICO PROTECCIÓN INFRAESTRUCTURAS ZONA DE SUPERPOSICIÓN DE PROTECCIÓN LÍMITE REDE NATURA 2000	DISTRIBUCIÓN DE FOLLAS A B C D E 1 2 3 4 5 6 7 8 9 10 11 12 13 14 15 16 17 18 19 20 21 22 23	 PLAN XERAL DE ORDENACIÓN MUNICIPAL DOCUMENTO DE APROBACIÓN DEFINITIVA EXCMO. CONCELLO DE OUTES CLASIFICACIÓN XERAL DO SOLO E SISTEMAS XERAIS ESTUDIO TÉCNICO GALLEGO S.A. DECEMBRO 2010 Escala: 1:10.000 CX2
--	--	--	--	--	---



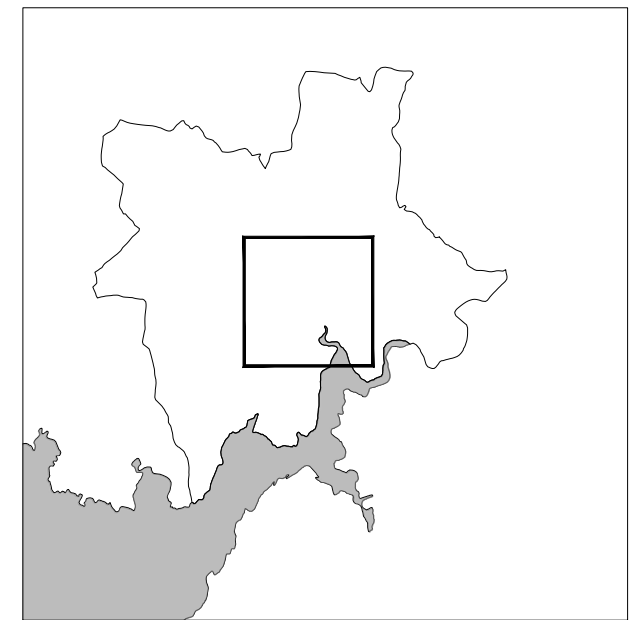
Plano: **ÁMBITO DE ACTUACIÓN**
 ÁMBITO DE ACTUACIÓN, PXOM OUTES.
 CLASIFICACIÓN XERAL DO SOLO
 Escala: 1:7.500_A3
 Data: Junio 2024

Proxecto: **PLAN ESTRATÉXICO DE REORDENACIÓN DE ESPAZOS E INTEGRACIÓN AMBIENTAL DO RÍO TINS [R1]. CONCELLO DE OUTES, A CORUÑA**

O presente documento é copia do seu orixinal e a súa utilización total ou parcial, así como a súa reprodución ou cesión a terceiros, requirirá a previa autorización expresa do seu autor, quedando prohibida calquera modificación unilateral do mesmo.



CATÁLOGO	AFECCIONES	LENDAS	DOTACIONES	DELIMITACIONES	ZONIFICACION	GRÁFICO DISTRIBUIDOR DE FOLLAS
<p>ELEMENTO CATALOGADO</p> <p>ACAP CÓDIGO IDENTIFICATIVO DO ELEMENTO CATALOGADO</p> <p>AREA DE RESERVA DO ELEMENTO CATALOGADO</p>	<p>DELINTE FORMAL DO ELEMENTO TERRESTRE</p> <p>SERVIZIUM DE PROTECCION</p> <p>LÍNEA DE RESERVA DO MAR</p> <p>TRAMO DE FACHADA MARITIMA</p>	<p>P.11^a POSESIÓN DE SOLO URBANO NON CONSOLIDADO</p> <p>AR.11^a AREA DE RESERVA DE PASEO DE SOLO URBANO NON CONSOLIDADO</p> <p>URO.11^a UNIDADE DE REPARCELACION ORDINATORIA</p> <p>P.E.R.1 PLAN ESPECIAL DE REFORMA INTERIOR</p>	<p>CATEGORÍA</p> <p>Tipo</p> <p>ESPAZOS LIBRES</p> <p>ESPAZOS LIBRES E ZONAS VERDES</p> <p>ADMINISTRATIVO</p> <p>DEPORTIVO</p> <p>ESCOLAR</p> <p>RESERVA EQUIPAMENTO</p> <p>ESCOLAR</p> <p>RECREO</p> <p>SANITARIO-ASISTENCIAL</p> <p>SERVIZOS URBANÍSTICOS</p> <p>BIOCULTURAL</p> <p>INVESTIGACION</p> <p>RESERVA NATURAL E APROXIMACIONES</p>	<p>LÍMITE DE SOLO URBANO</p> <p>LÍMITE DE POLIGONO</p> <p>ALBERGACION</p> <p>CAMBIO DE ALTURA / ORDENANZA</p> <p>PONER EQUIPAMIENTO</p> <p>TRAZADO DE ORDENACION</p> <p>AMBITO DA DOTACION</p> <p>NÚMERO DE ALTURAS</p>	<p>ZONA 1 RESE. COLECTIVA MUR FACHADA</p> <p>ZONA 2 RESE. COLECTIVA RESERVA AMBIENTAL</p> <p>ZONA 3 RESE. SERVICIUM ASISTENCIAL</p> <p>ZONA 4 RESE. URBANÍSTICA ELA DA PASEADA</p> <p>ZONA 5 RESE. NATURAL, SERVA</p> <p>SU.11^a PONER DE FACHADA</p> <p>VP</p>	



LENDAS

..... DELIMITACIÓN ÁMBITO



Plano:
ÁMBITO DE ACTUACIÓN
 ÁMBITO DE ACTUACIÓN. PXOM OUTES.
 CUALIFICACIÓN DO SOLO URBANO

Escala:
 1/7.500_A3
 Data:
 Junio 2024

Proxecto:
PLAN ESTRATÉGICO DE REORDENACIÓN DE ESPAZOS E INTEGRACIÓN AMBIENTAL DO RÍO TINS [R1].
 CONCELLO DE OUTES, A CORUÑA

O presente documento é copia do seu orixinal e a súa utilización total ou parcial, así como a súa reprodución ou cesión a terceiros, requirirá a previa autorización expresa do seu autor, quedando prohibida calquera modificación unilateral do mesmo.

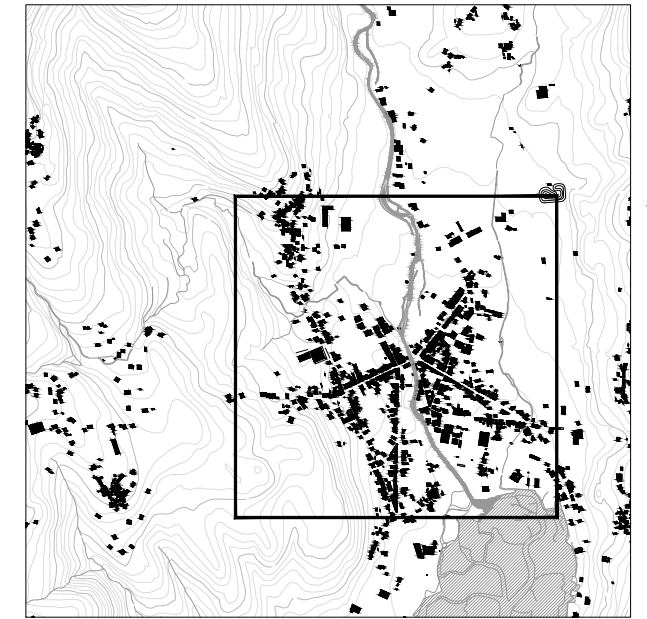


Financiado pola
 Unión Europea
 NextGenerationEU



Plan de Recuperación,
 Transformación
 e Resiliencia





LENDAS



DELIMITACIÓN ÁMBITO



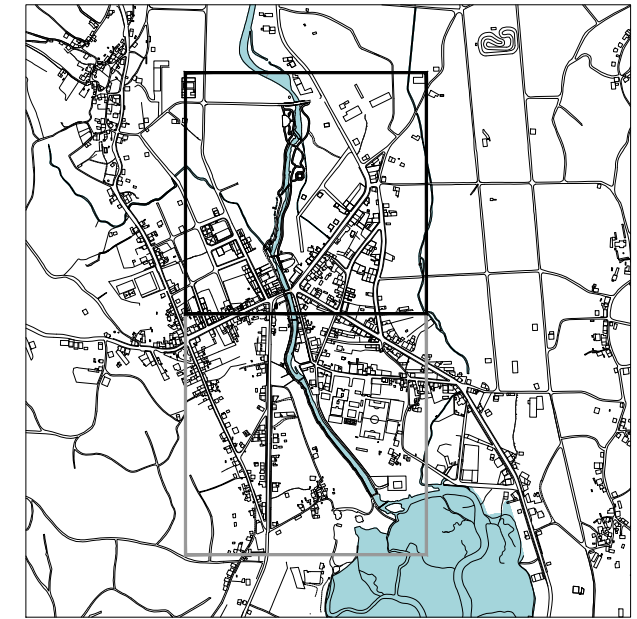
2.1

Plano:
ESTADO ACTUAL
EMPLAZAMIENTO ZONIFICACIÓN

Escala:
1/5.000_A3
Data:
Junio 2024

Proxecto:
**PLAN ESTRATÉGICO DE REORDENACIÓN DE ESPAZOS E
INTEGRACIÓN AMBIENTAL DO RÍO TINS [R1].
CONCELLO DE OUTES, A CORUÑA**

O presente documento é copia do seu orixinal e a súa utilización total ou parcial, así como a súa
reproducción ou cesión a terceiros, requirirá a previa autorización expresa do seu autor,
quedando prohibida calquera modificación unilateral do mesmo.



LENDA



DELIMITACIÓN ÁMBITO



Plano:
ESTADO ACTUAL
 EMPLAZAMIENTO ZONA I.

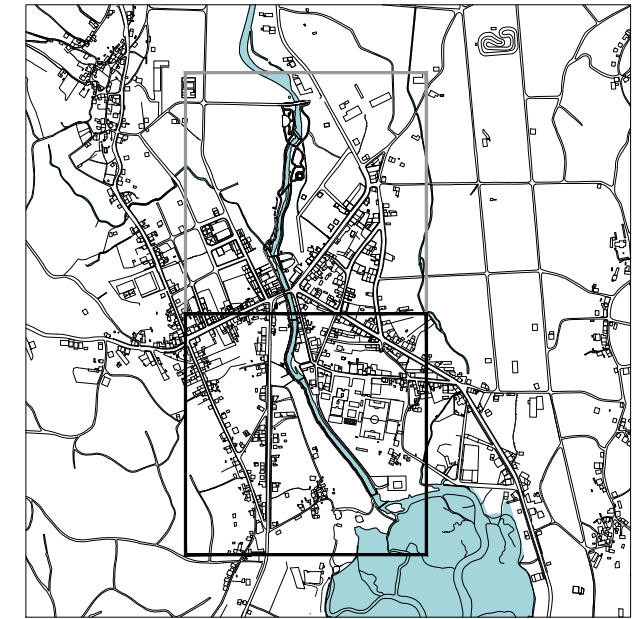
2.2

Escala:
 1/2.500_A3
 Data:
 Junio 2024

Proxecto:
**PLAN ESTRATÉGICO DE REORDENACIÓN DE ESPAZOS E
 INTEGRACIÓN AMBIENTAL DO RÍO TINS [R1].
 CONCELLO DE OUTES, A CORUÑA**

O presente documento é copia do seu orixinal e a súa utilización total ou parcial, así como a súa
 reprodución ou cesión a terceiros, requirirá a previa autorización expresa do seu autor,
 quedando prohibida calquera modificación unilateral do mesmo.





LENDA



DELIMITACIÓN ÁMBITO



Plano:
ESTADO ACTUAL
 EMPLAZAMIENTO ZONA II.

2.3

Escala:
 1/2.500_A3
 Data:
 Junio 2024

Proxecto:
**PLAN ESTRATÉXICO DE REORDENACIÓN DE ESPAZOS E
 INTEGRACIÓN AMBIENTAL DO RÍO TINS [R1].
 CONCELLO DE OUTES, A CORUÑA**

O presente documento é copia do seu orixinal e a súa utilización total ou parcial, así como a súa
 reprodución ou cesión a terceiros, requirirá a previa autorización expresa do seu autor,
 quedando prohibida calquera modificación unilateral do mesmo.

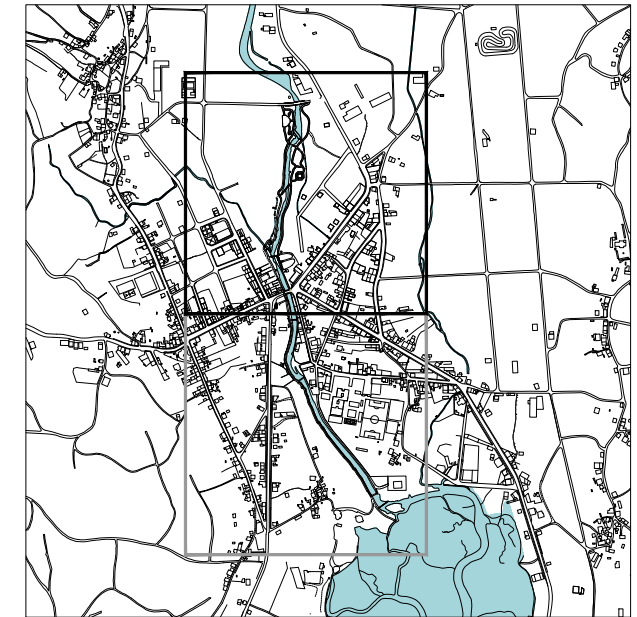


Financiado pola
 Unión Europea
 NextGenerationEU



Plan de Recuperación,
 Transformación
 e Resiliencia





LENDA



DELIMITACIÓN ÁMBITO



2.4

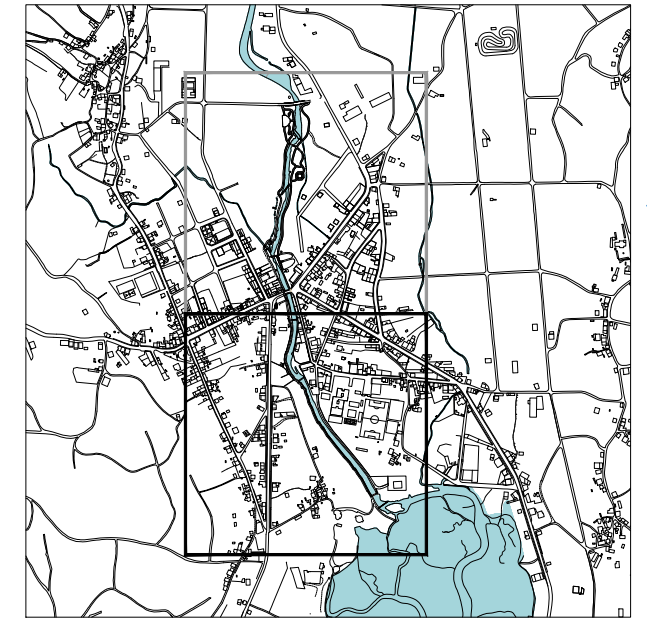
Plano:
ESTADO ACTUAL
 ESPECIES INVASORAS ZONA I.

Escala:
 1/2.500_A3
 Data:
 Junio 2024

Proxecto:
**PLAN ESTRATÉGICO DE REORDENACIÓN DE ESPAZOS E
 INTEGRACIÓN AMBIENTAL DO RÍO TINS [R1].
 CONCELLO DE OUTES, A CORUÑA**

O presente documento é copia do seu orixinal e a súa utilización total ou parcial, así como a súa
 reprodución ou cesión a terceiros, requirirá a previa autorización expresa do seu autor,
 quedando prohibida calquera modificación unilateral do mesmo.





LENDIA



DELIMITACIÓN ÁMBITO



Plano:
ESTADO ACTUAL
 ESPECIES INVASORAS ZONA II.

2.5

Escala:
 1/2.500_A3
 Data:
 Junio 2024

Proxecto:
**PLAN ESTRATÉGICO DE REORDENACIÓN DE ESPAZOS E
 INTEGRACIÓN AMBIENTAL DO RÍO TINS [R1].
 CONCELLO DE OUTES, A CORUÑA**

O presente documento é copia do seu orixinal e a súa utilización total ou parcial, así como a súa
 reprodución ou cesión a terceiros, requirirá a previa autorización expresa do seu autor,
 quedando prohibida calquera modificación unilateral do mesmo.



01 01_ACACIA DEALBATA (MIMOSA)



02 02_ACACIA MELANXYLON (ACACIA NEGRA)



03 03_BIDENS AUREA



04 04_BUDDLEJA DAVIDII




05 05_CROCOSMIA X CROCOSMIIFLORA



06 06_CYPERUS ERAGROSTIS



07 07_ERIGERON KARVINSKIANUS



08 08_ERIGERON SPP



09 09_EUCALIPTUS GLOBULUS



10 10_GALINSOGA QUADRILATA



11 11_LANTANA CAMARA



12 12_LONICERA SPP



13 13_OXALIS SPP



14 14_PASPALUM DILATATUM



15 15_PERSICARIA CAPITATA



16 16_PERSICARIA HYDROPIPER



17 17_PHYLLOSTACHYS AUREA (BAMBÚ)



18 18_PHYTOLACCA AMERICANA



19 19_PORTULACA OLERACEA



20 20_ROBINIA PSEUDOACACIA (FALSA ACACIA)




21 21_TRADESCANTIA FLUMINENSIS



22 22_YUCCA GLORIOSA



23 23_ZANTEDESCHIA AETHIOPICA (CALAS)



24 24_AGAVE AMERICANA



25 25_TETRAGONIA TETRAGONOIDES (ESPINACA DE NUEVA ZELANDA, CULTIVO)



A A_ACTINIDIA DELICIOSA (KIWIS)



B B_CHLOROPHYTUM COMOSUM (CINTA)




C C_HYDRANGEA SPP. (HORTENSIA)



D D_PARTHENOCISSUS QUINQUEFOLIA



AREAS CON MEZCLA DE ESPECIES



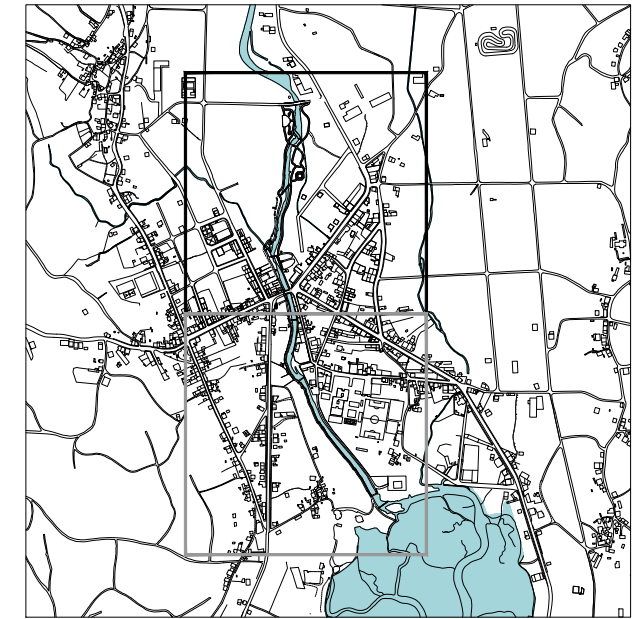
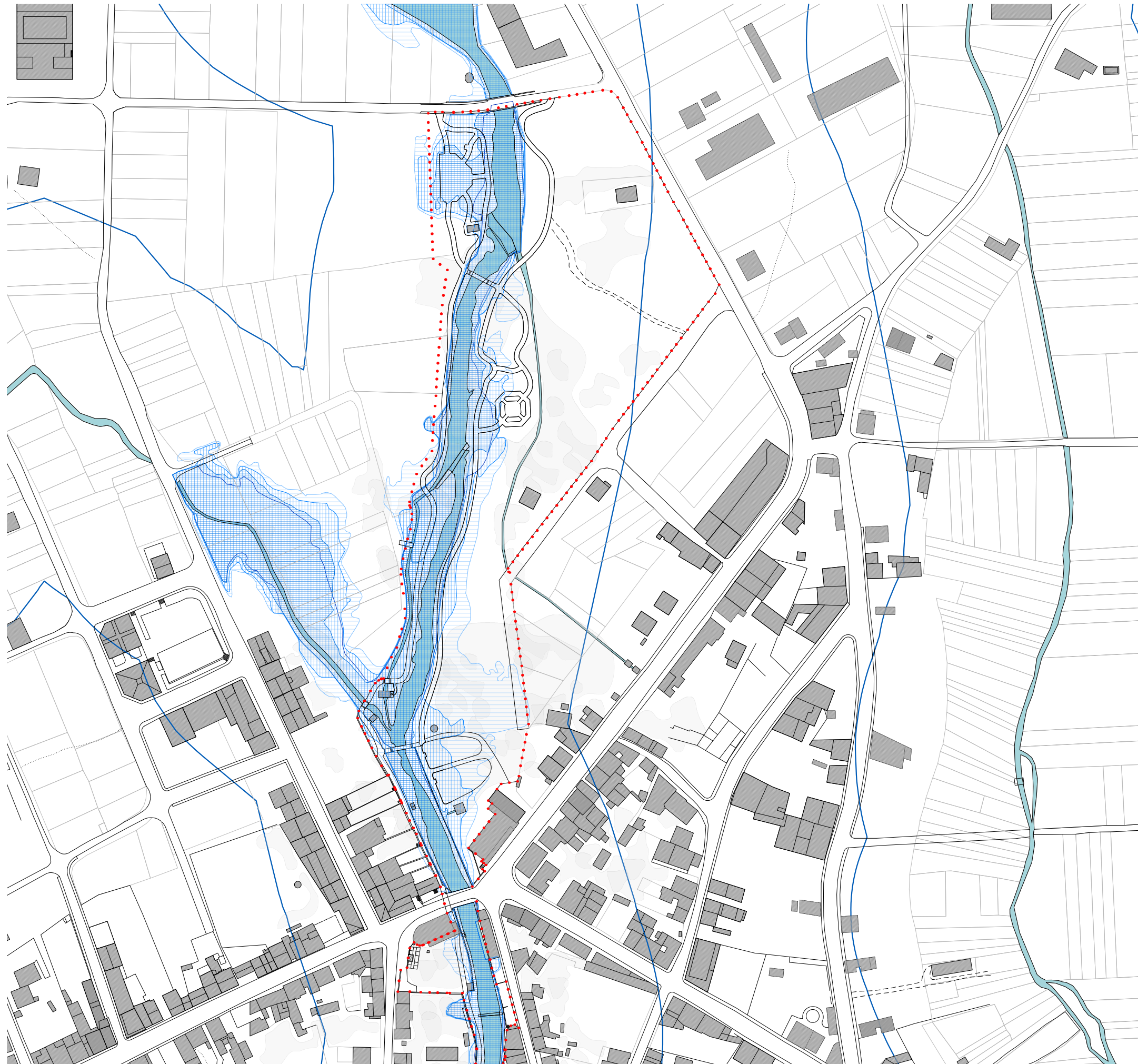
2.6

Plano: ESTADO ACTUAL ESPECIES INVASORAS. LENDA.



Escala: S/E_A3 Data: Junio 2024

Proyecto: PLAN ESTRATÉGICO DE REORDENACIÓN DE ESPAZOS E INTEGRACIÓN AMBIENTAL DO RÍO TINS [R1]. CONCELLO DE OUTES, A CORUÑA

O presente documento é copia do seu orixinal e a súa utilización total ou parcial, así como a súa reprodución ou cesión a terceiros, requirirá a previa autorización expresa do seu autor, quedando prohibida calquera modificación unilateral do mesmo.



LENDIA

-  DELIMITACIÓN ÁMBITO
-  ZONA DE POLICÍA
- ZONA INUNDABLE ALTA PROBABILIDADE (T=10 AÑOS)
- ZONA INUNDABLE PROBABILIDADE MEDIA (T=100 AÑOS)
- ZONA INUNDABLE PROBABILIDADE BAIXA (T=500 AÑOS)

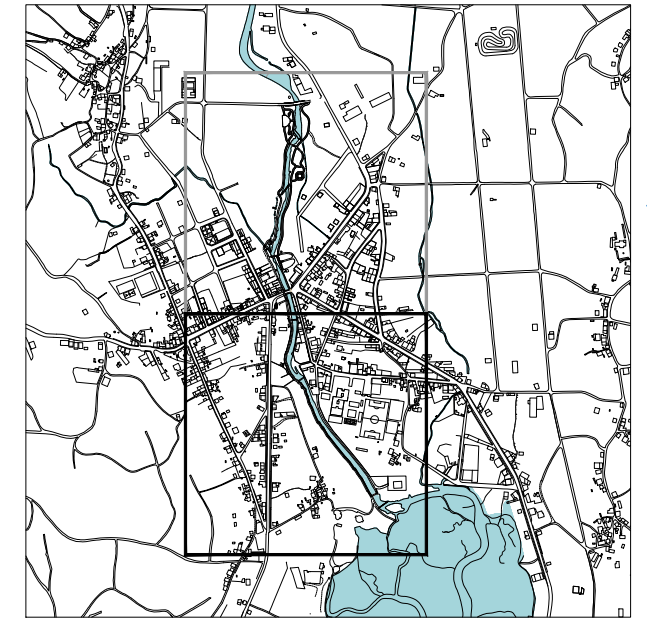
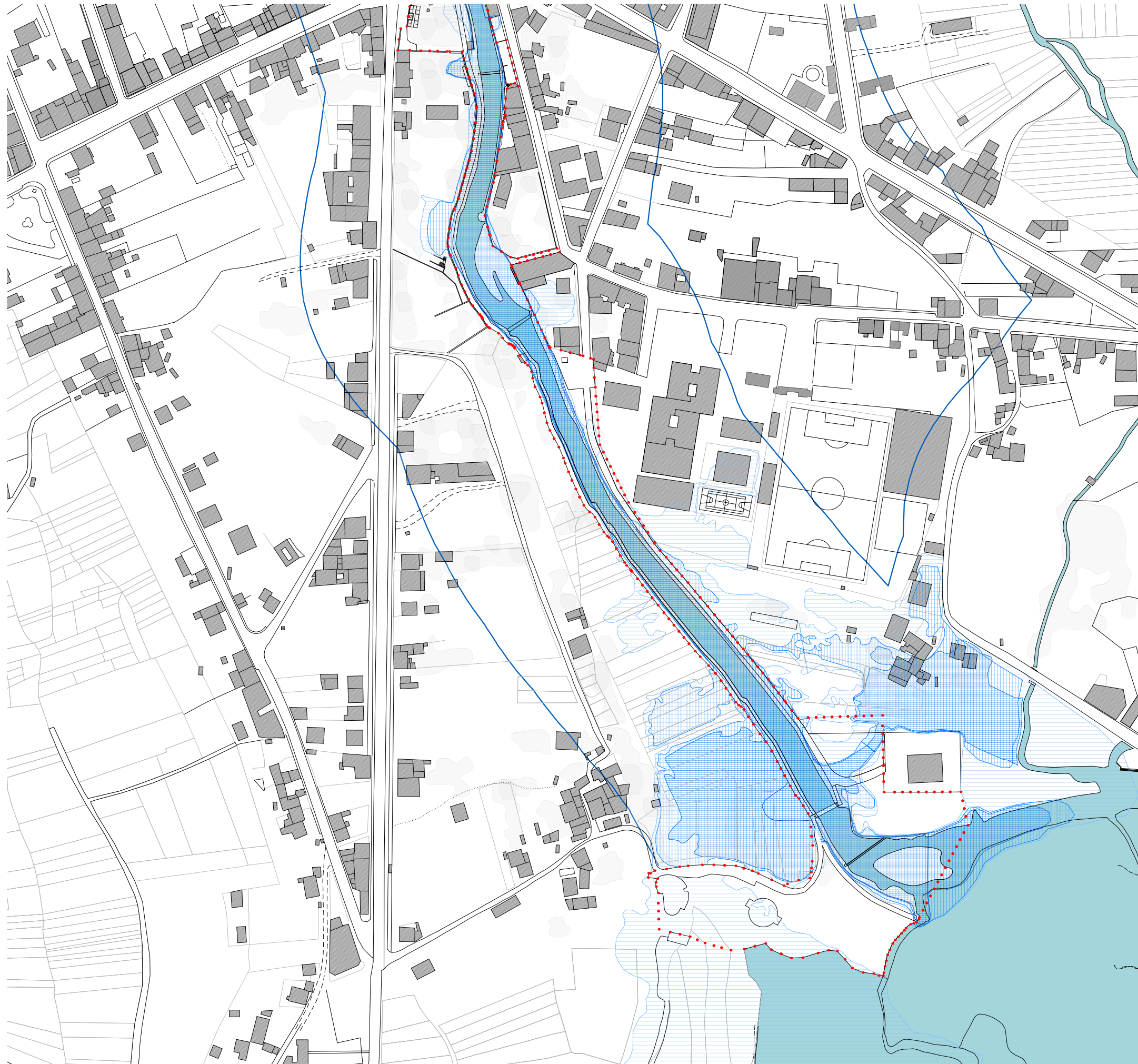
Plano:
ESTADO ACTUAL
 ZONAS INUNDABLES ZONA I.

Escala:
 1/2.500_A3
 Data:
 Junio 2024






Proxecto:
**PLAN ESTRATÉGICO DE REORDENACIÓN DE ESPAZOS E
 INTEGRACIÓN AMBIENTAL DO RÍO TINS [R1].
 CONCELLO DE OUTES, A CORUÑA**

O presente documento é copia do seu orixinal e a súa utilización total ou parcial, así como a súa reprodución ou cesión a terceiros, requirirá a previa autorización expresa do seu autor, quedando prohibida calquera modificación unilateral do mesmo.





LENDIA

-  DELIMITACIÓN ÁMBITO
-  ZONA DE POLICÍA
-  ZONA INUNDABLE ALTA PROBABILIDADE (T=10 AÑOS)
-  ZONA INUNDABLE PROBABILIDADE MEDIA (T=100 AÑOS)
-  ZONA INUNDABLE PROBABILIDADE BAIXA (T=500 AÑOS)



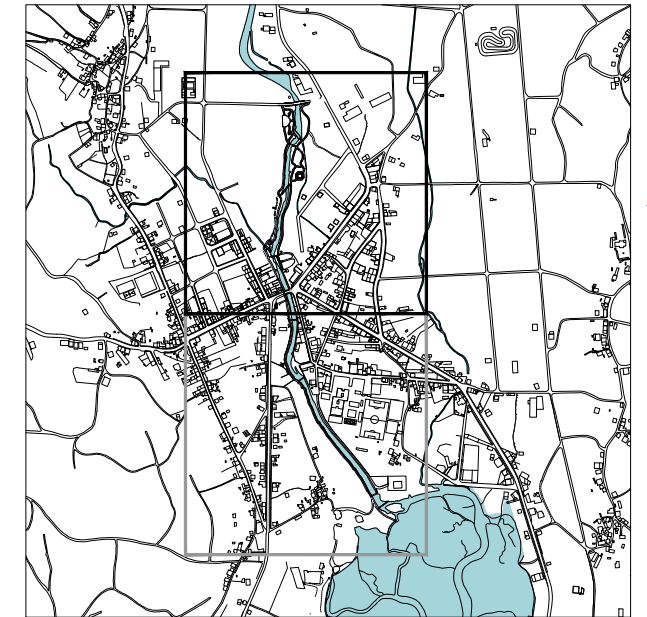
Plano:
ESTADO ACTUAL
 ZONAS INUNDABLES ZONA II.

2.8

Escala:
 1/2.500_A3
 Data:
 Junio 2024

Proxecto:
PLAN ESTRATÉGICO DE REORDENACIÓN DE ESPAZOS E INTEGRACIÓN AMBIENTAL DO RÍO TINS [R1].
 CONCELLO DE OUTES, A CORUÑA

O presente documento é copia do seu orixinal e a súa utilización total ou parcial, así como a súa reprodución ou cesión a terceiros, requirirá a previa autorización expresa do seu autor, quedando prohibida calquera modificación unilateral do mesmo.



LEND A

..... DELIMITACIÓN ÁMBITO

INFRAESTRUCTURAS	
PONTES	
P01	PONTE RÚA CAPELA
P02	PASARELA DE MADERA
P03	PASARELA MUIÑOS I
P04	PASARELA MUIÑOS II
P05	PASARELA PARQUE
P06	PONTE DA SERRA
P07	PASARELA VISTA ALEGRE
PEIRÁNS	
Pe1	PEIRÁN PARQUE I
Pe2	PEIRÁN PARQUE II
Pe3	PEIRÁN CONCELLO
Pe4	PEIRÁN ILLA CUNCHIDO
Pe5	PEIRÁN VISTA ALEGRE
CANLES	
Ca1	CANLE MUIÑOS LAVADOIRO
Ca2	CANLE MUIÑOS
OUTRAS ACCIÓNS	
Ou1	FONDO DO RÍO E CANALIZACIÓN
CONTENCIÓNS	
Co	VARIOS

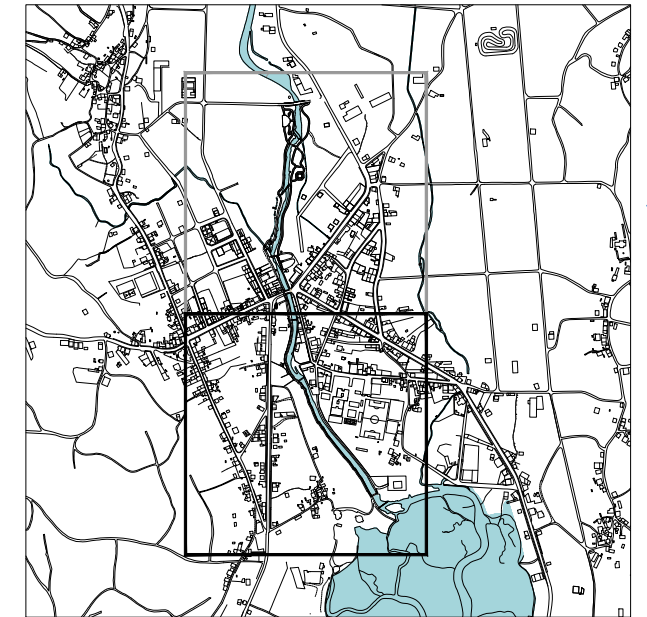


Plano:
ESTADO ACTUAL
 INFRAESTRUCTURAS DO RÍO ZONA I.

Escala:
 1/2.500_A3
 Data:
 Junio 2024

Proxecto:
PLAN ESTRATÉGICO DE REORDENACIÓN DE ESPAZOS E INTEGRACIÓN AMBIENTAL DO RÍO TINS [R1].
 CONCELLO DE OUTES, A CORUÑA

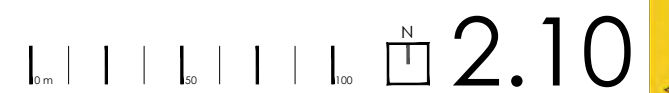
O presente documento é copia do seu orixinal e a súa utilización total ou parcial, así como a súa reprodución ou cesión a terceiros, requirirá a previa autorización expresa do seu autor, quedando prohibida calquera modificación unilateral do mesmo.



LEND A

..... DELIMITACIÓN ÁMBITO

INFRAESTRUCTURAS	
PONTES	
P01	PONTE RÚA CAPELA
P02	PASARELA DE MADERA
P03	PASARELA MUIÑOS I
P04	PASARELA MUIÑOS II
P05	PASARELA PARQUE
P06	PONTE DA SERRA
P07	PASARELA VISTA ALEGRE
PEIRÁNS	
Pe1	PEIRÁN PARQUE I
Pe2	PEIRÁN PARQUE II
Pe3	PEIRÁN CONCELLO
Pe4	PEIRÁN ILLA CUNCHIDO
Pe5	PEIRÁN VISTA ALEGRE
CANLES	
Ca1	CANLE MUIÑOS LAVADOIRO
Ca2	CANLE MUIÑOS
OUTRAS ACCIÓNS	
Ou1	FONDO DO RÍO E CANALIZACIÓN
CONTENCIÓNS	
Co	VIARIOS




Plano:
ESTADO ACTUAL
 INFRAESTRUCTURAS ZONA II.

Escala:
 1/2.500_A3
 Data:
 Junio 2024

Proxecto:
PLAN ESTRATÉGICO DE REORDENACIÓN DE ESPAZOS E INTEGRACIÓN AMBIENTAL DO RÍO TINS [R1].
 CONCELLO DE OUTES, A CORUÑA

O presente documento é copia do seu orixinal e a súa utilización total ou parcial, así como a súa reprodución ou cesión a terceiros, requirirá a previa autorización expresa do seu autor, quedando prohibida calquera modificación unilateral do mesmo.

PEIRÁNS



Proxecto de aproveitamento das augas do Río Tins, 1906
Sección transversal do peirán.




Imaxen peirán Pe01_Parque fluvial

Construcións.

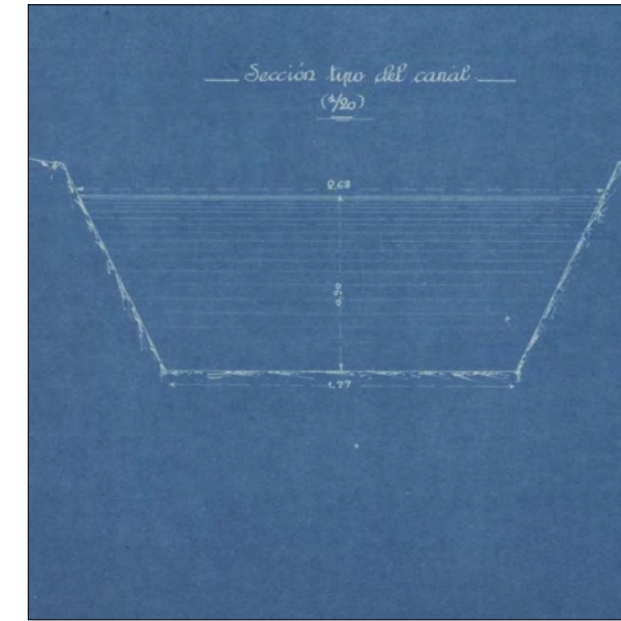


Imaxen Co2_Contencións.

CANLES



Proxecto de aproveitamento das augas do Río Tins, 1906
Perfiles transversais da canle

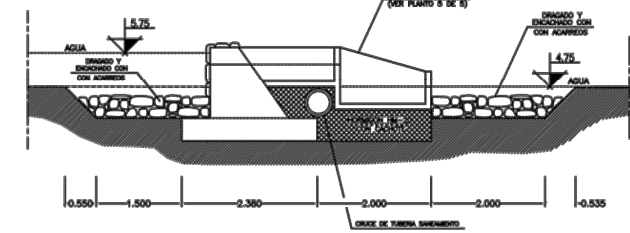


Proxecto de aproveitamento das augas do Río Tins, 1906
Sección tipo da canle

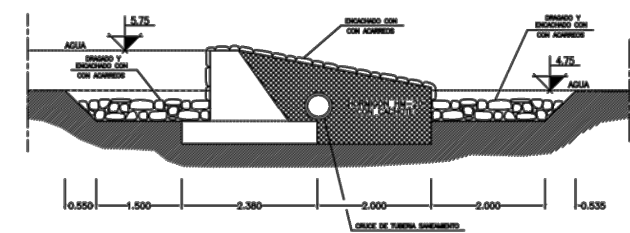
SECCION A-A'

Escala: 1/100

POR ESCALAS DE REMONTE

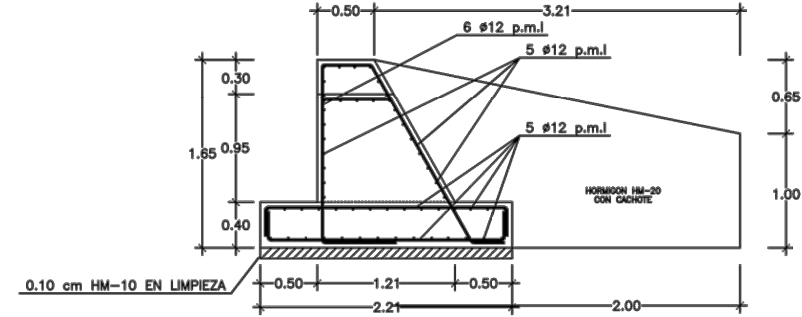


POR VERTEDERO



DEFINICION GEOMETRICA Y ARMADURA

Escala: 1/50




Proxecto de acondicionamento río Tins ao seu paso polo NU de Serra de Outes, 2001



Imaxen peirán Pe03_Zona Concello



Imaxen Co3_Contencións.



Proxecto de aproveitamento das augas do Río Tins, 1906
Perfiles transversais da canle



Imaxen peirán Pe04_Illa Cunchido



Imaxen Co4_Contencións.



Imaxen do canle Ca1_Parque fluvial.

2.11

Plano:
ESTADO ACTUAL
INFRAESTRUCTURAS III.

Escala:
S/E_A3
Data:
Junio 2024

Proxecto:
PLAN ESTRATÉXICO DE REORDENACIÓN DE ESPAZOS E
INTEGRACIÓN AMBIENTAL DO RÍO TINS [R1].
CONCELLO DE OUTES, A CORUÑA

O presente documento é copia do seu orixinal e a súa utilización total ou parcial, así como a súa
reproducción ou cesión a terceiros, requirirá a previa autorización expresa do seu autor,
quedando prohibida calquera modificación unilateral do mesmo.

PONTES



Imaxen P01_ Ponte rúa Capela



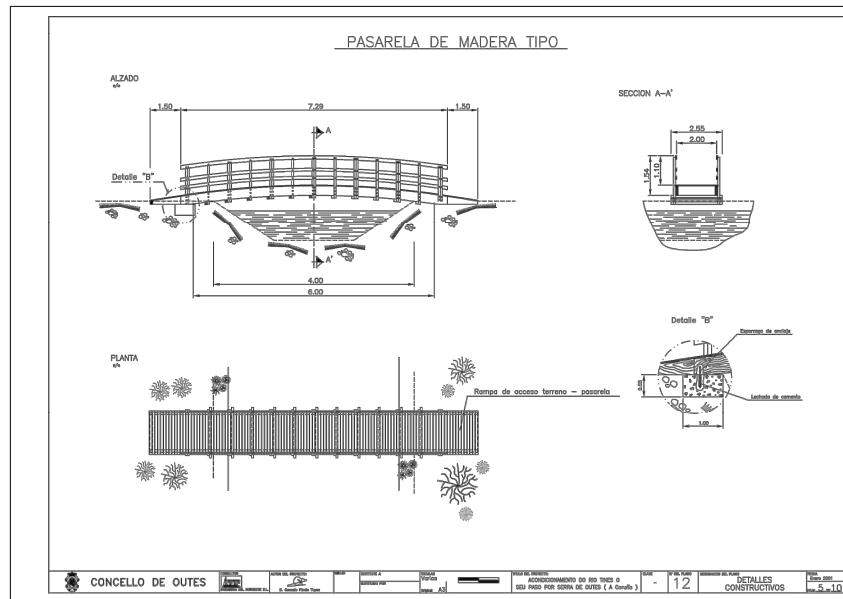
Imaxen P02_ Pasarela madeira parque fluvial.



Imaxen P03-P04_ Pasarelas muiños



Imaxen P03-P04_ Pasarelas muiños



Proxecto de acondicionamento río Tins ao seu paso polo NU de Serra de Outes, 2001



Imaxen P05_ Pasarela parque fluvial.



Imaxen P06_ Ponte da Serra.

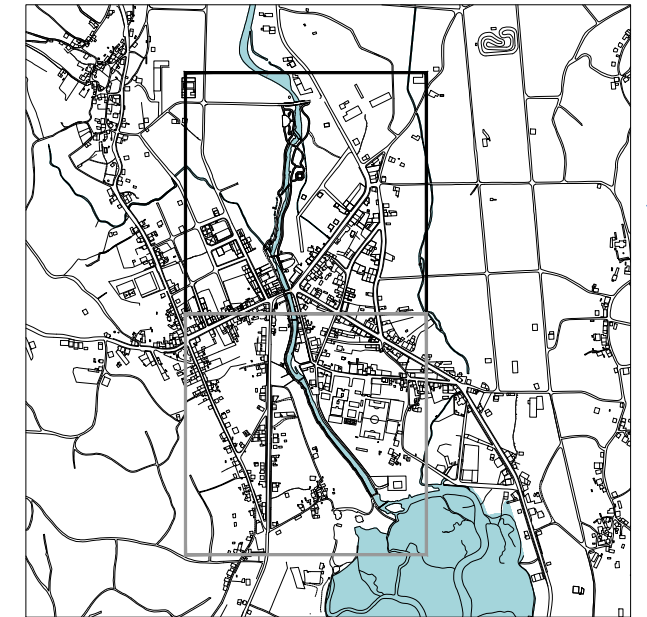


Imaxen P06_ Pasarela Vistalegre

Outras accións



Imaxen Ou_ Fondo do río e canalización



LEND A

..... DELIMITACIÓN ÁMBITO

ELEMENTOS PATRIMONIAIS

MUIÑOS

Mñ1	MUIÑOS DE ARRIBA
Mñ2	MUIÑO NOVO
Mñ3	MUIÑO DA HORTA DO MUIÑO I
Mñ4	MUIÑO DA HORTA DO MUIÑO II
Mñ5	MUIÑO E LAVADORIO
Mñ6	MUIÑO DE DON MANUEL FUENTES

EDICACIÓNS

Ed1	POMBAL
Ed2	CASA DO CONCELLO
Ed3	PAZO DA SERRA
Ed4	ED.MULTIUSOS/ ALMACÉN NO CUNCHIDO

FONTES

Fn1	FONTE DE AÑÓN
Fn2	FONTE VISTALEGRE

LAVADOIROS

Lv1	LAVADOIRO
Lv2	LAVADORIO
Lv3	LAVADOIRO E MUIÑO

MEMORIA

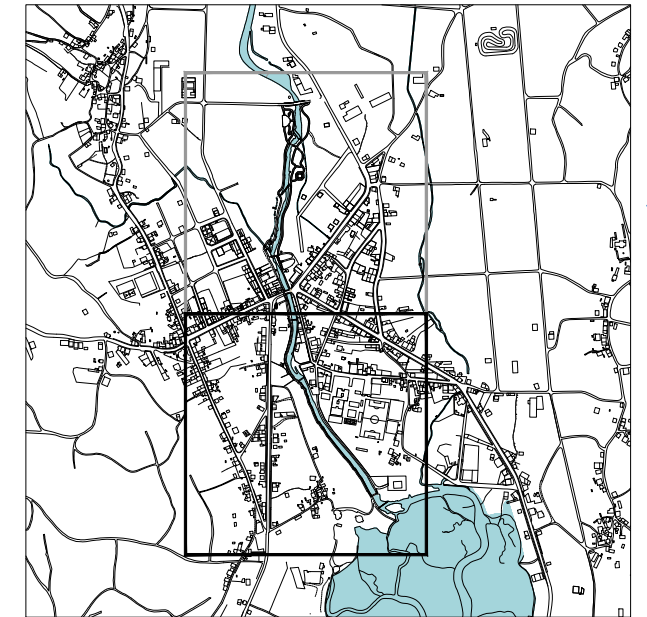
Mm1	POZO DO GOLFO-BAÑO
Mm2	MERENDAS
Mm3	FESTA
Mm4	ENCANTO-XOGO/ HORTA DO MUIÑO
Mm5	PESCA ANGUÍAS E TROITAS
Mm6	POZO DO PEGO-BAÑO
Mm7	XUNCOS PARA ABONO
Mm8	MUIÑOS
Mm9	MUIÑO VISTALEGRE



Plano: **ESTADO ACTUAL**
 ELEMENTOS PATRIMONIAIS E DE MEMORIA ZONA I.
 Escala: 1/2.500_A3
 Data: Junio 2024

Proxecto:
PLAN ESTRATÉGICO DE REORDENACIÓN DE ESPAZOS E INTEGRACIÓN AMBIENTAL DO RÍO TINS [R1].
 CONCELLO DE OUTES, A CORUÑA

O presente documento é copia do seu orixinal e a súa utilización total ou parcial, así como a súa reprodución ou cesión a terceiros, requirirá a previa autorización expresa do seu autor, quedando prohibida calquera modificación unilateral do mesmo.



LEND A

..... DELIMITACIÓN ÁMBITO

ELEMENTOS PATRIMONIAIS

MUIÑOS

Mñ1	MUIÑOS DE ARRIBA
Mñ2	MUIÑO NOVO
Mñ3	MUIÑO DA HORTA DO MUIÑO I
Mñ4	MUIÑO DA HORTA DO MUIÑO II
Mñ5	MUIÑO E LAVADORIO
Mñ6	MUIÑO DE DON MANUEL FUENTES

EDICACIÓNS

Ed1	POMBAL
Ed2	CASA DO CONCELLO
Ed3	PAZO DA SERRA
Ed4	ED.MULTIUSOS/ ALMACÉN NO CUNCHIDO

FONTES

Fn1	FORTE DE AÑÓN
Fn2	FORTE VISTALEGRE

LAVADOIROS

Lv1	LAVADOIRO
Lv2	LAVADORIO
Lv3	LAVADOIRO E MUIÑO

MEMORIA

Mm1	POZO DO GOLFO-BAÑO
Mm2	MERENDAS
Mm3	FESTA
Mm4	ENCANTO-XOGO/ HORTA DO MUIÑO
Mm5	PESCA ANGUÍAS E TROITAS
Mm6	POZO DO PEGO-BAÑO
Mm7	XUNCOS PARA ABONO
Mm8	MUIÑOS
Mm9	MUIÑO VISTALEGRE



Plano: **ESTADO ACTUAL** Escala: 1/2.500_A3
 ELEMENTOS PATRIMONIAIS E DE MEMORIA ZONA II. Data: Junio 2024

Proxecto: **PLAN ESTRATÉGICO DE REORDENACIÓN DE ESPAZOS E INTEGRACIÓN AMBIENTAL DO RÍO TINS [R1]. CONCELLO DE OUTES, A CORUÑA**

O presente documento é copia do seu orixinal e a súa utilización total ou parcial, así como a súa reprodución ou cesión a terceiros, requirirá a previa autorización expresa do seu autor, quedando prohibida calquera modificación unilateral do mesmo.

MUIÑOS



Imaxen Mñ2_ Muiño novo.



Imaxen Mñ3_ Muiño horta da muiño.



Imaxen Mñ4_ Muiño horta da muiño.



Imaxen Mñ5_ Muiño e lavadoiro.

LAVADORIOS



Imaxen Mñ6_ Muiño de Don Manuel Fuentes



Imaxen Lv3_ Muiño e lavadoiro.

FONTES



Imaxen Fn1_ Fonte de Añón.



Imaxen Fn2_ Fonte Vistalegre.

EDIFICACIÓNS.



Imaxen Ed1_ Pombal



Imaxen Ed2_ Concello



Imaxen Ed3_ Pazo da Serra

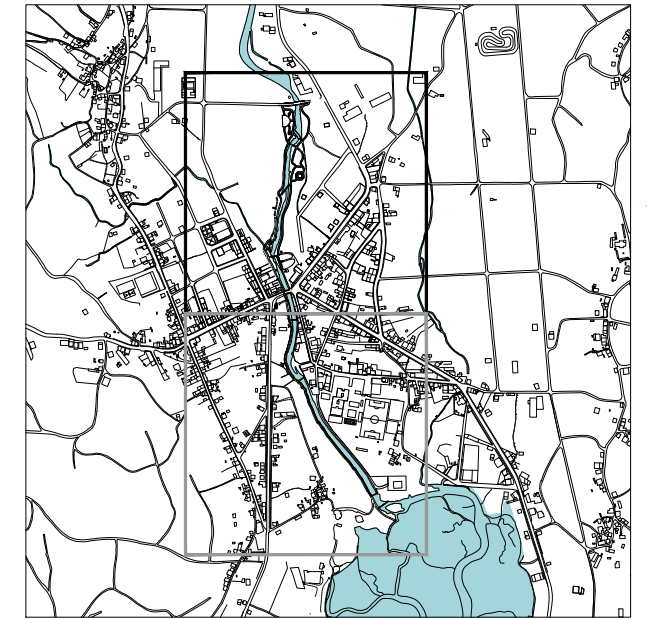
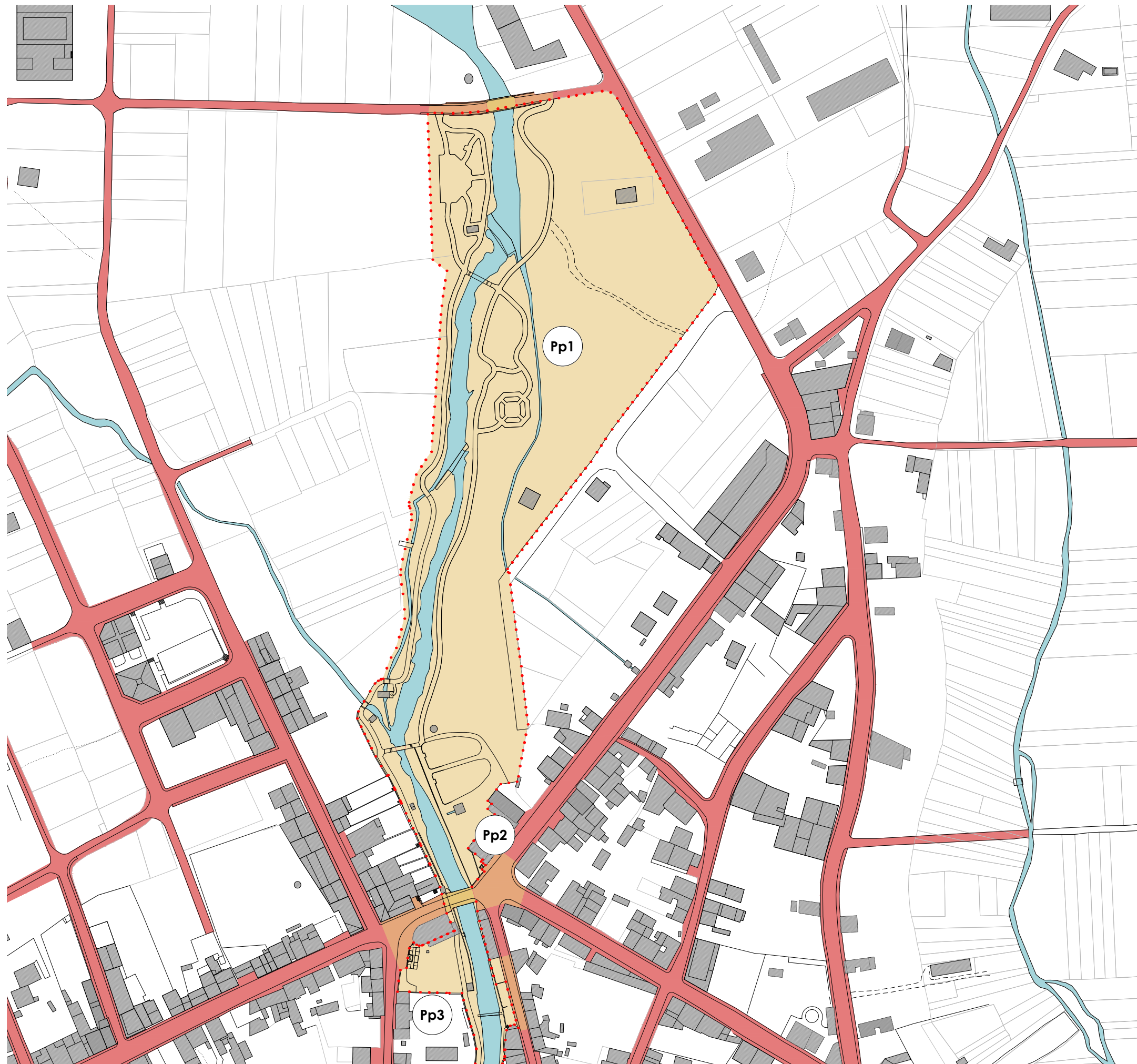
□ 2.15

Plano:
ESTADO ACTUAL
ELEMENTOS PATRIMONIAIS E DE MEMORIA III.

Escala:
S/E_A3
Data:
Junio 2024

Proxecto:
**PLAN ESTRATÉGICO DE REORDENACIÓN DE ESPAZOS E
INTEGRACIÓN AMBIENTAL DO RÍO TINS [R1].
CONCELLO DE OUTES, A CORUÑA**

O presente documento é copia do seu orixinal e a súa utilización total ou parcial, así como a súa
reproducción ou cesión a terceiros, requirirá a previa autorización expresa do seu autor,
quedando prohibida calquera modificación unilateral do mesmo.

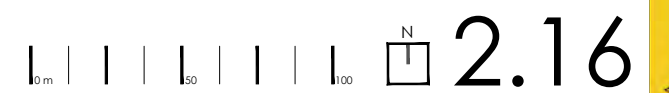


LEENDA

- DELIMITACIÓN ÁMBITO
- TRAMA URBANA CONTACTO RÍO
- TRAMA URBANA CRUZA RÍO
- TRAMA URBANA 50% ALLEA AO RÍO
- TRAMA URBANA 100 %ALLEA AO RÍO

PROPOSTAS DE REORDENACIÓN DE ESPAZOS

- Pp1 PROPOSTA PARQUE FLUVIAL
- Pp2 PROPOSTA ZONA CASA DA CULTURA
- Pp3 PROPOSTA PRAZA DO CONCELLO
- Pp4 PROPOSTA VIVENDAS RÚA TINES
- Pp5 PROPOSTA ILLA CUNCHIDO
- Pp6 PROPOSTA TRANSFORMADOR
- Pp7 PREVISIÓNS DO PXOM
- Pp8 PROPOSTA EDAR
- Pp9 PROPOSTA VISTALEGRE

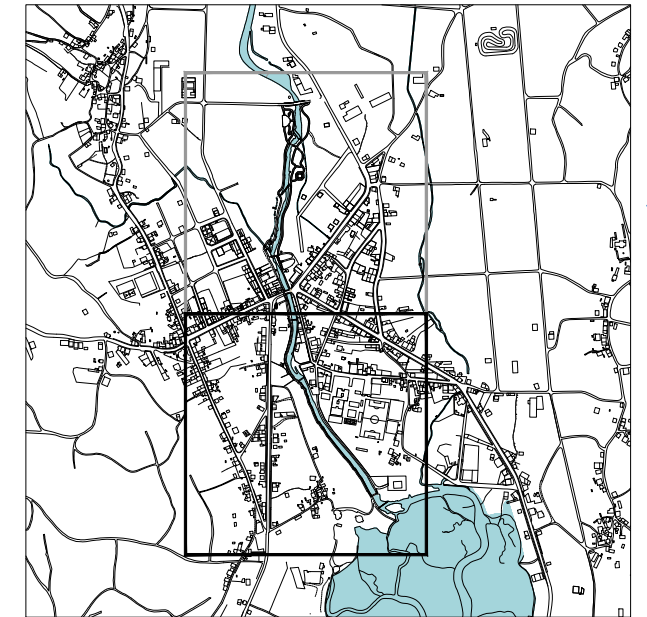


Plano:
ESTADO ACTUAL
 ORDENACIÓN ESPACIAL ZONA I.

Escala:
 1/2.500_A3
 Data:
 Junio 2024

Proxecto:
PLAN ESTRATÉGICO DE REORDENACIÓN DE ESPAZOS E INTEGRACIÓN AMBIENTAL DO RÍO TINS [R1].
 CONCELLO DE OUTES, A CORUÑA

O presente documento é copia do seu orixinal e a súa utilización total ou parcial, así como a súa reprodución ou cesión a terceiros, requirirá a previa autorización expresa do seu autor, quedando prohibida calquera modificación unilateral do mesmo.

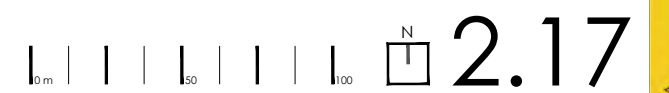


LENDIA

- DELIMITACIÓN ÁMBITO
- TRAMA URBANA CONTACTO RÍO
- TRAMA URBANA CRUZA RÍO
- TRAMA URBANA 50% ALLEA AO RÍO
- TRAMA URBANA 100% ALLEA AO RÍO

PROPOSTAS DE REORDENACIÓN DE ESPAZOS

- Pp1 PROPOSTA PARQUE FLUVIAL
- Pp2 PROPOSTA ZONA CASA DA CULTURA
- Pp3 PROPOSTA PRAZA DO CONCELLO
- Pp4 PROPOSTA VIVENDAS RÚA TINES
- Pp5 PROPOSTA ILLA CUNCHIDO
- Pp6 PROPOSTA TRANSFORMADOR
- Pp7 PREVISIÓNS DO PXOM
- Pp8 PROPOSTA EDAR
- Pp9 PROPOSTA VISTALEGRE

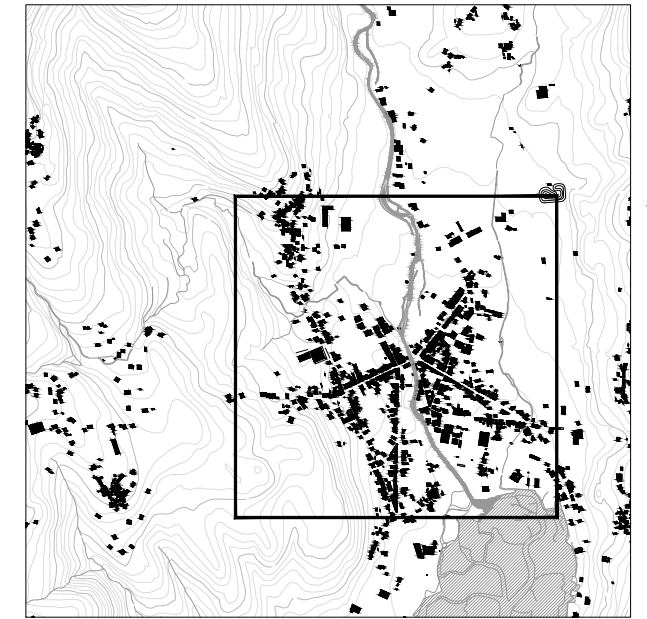


Plano:
ESTADO ACTUAL
 ORDENACIÓN ESPACIAL ZONA II.

Escala:
 1/2.500_A3
 Data:
 Junio 2024

Proxecto:
**PLAN ESTRATÉGICO DE REORDENACIÓN DE ESPAZOS E
 INTEGRACIÓN AMBIENTAL DO RÍO TINS [R1].
 CONCELLO DE OUTES, A CORUÑA**

O presente documento é copia do seu orixinal e a súa utilización total ou parcial, así como a súa reprodución ou cesión a terceiros, requirirá a previa autorización expresa do seu autor, quedando prohibida calquera modificación unilateral do mesmo.



LEENDA



DELIMITACIÓN ÁMBITO

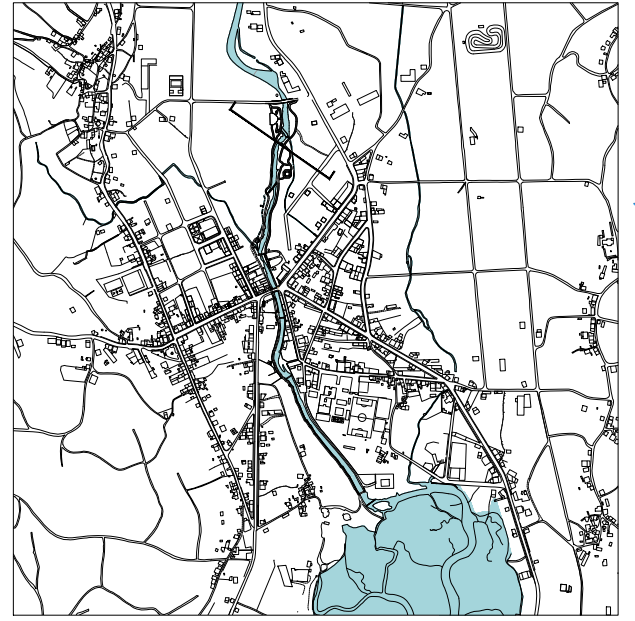
N
2.18

Plano:
ESTADO ACTUAL
SECCIONES DO ESTADO ACTUAL. PLANTA.

Escala:
1/5.000_A3
Data:
Junio 2024

Proxecto:
**PLAN ESTRATÉXICO DE REORDENACIÓN DE ESPAZOS E
INTEGRACIÓN AMBIENTAL DO RÍO TINS [R1].
CONCELLO DE OUTES, A CORUÑA**

O presente documento é copia do seu orixinal e a súa utilización total ou parcial, así como a súa
reproducción ou cesión a terceiros, requirirá a previa autorización expresa do seu autor,
quedando prohibida calquera modificación unilateral do mesmo.



Plano:
ESTADO ACTUAL
 SECCIÓN 01

Escala:
 1/100_A3

Data:
 Junio 2024

Proxecto:
**PLAN ESTRATÉGICO DE REORDENACIÓN DE ESPAZOS E
 INTEGRACIÓN AMBIENTAL DO RÍO TINS [R1].
 CONCELLO DE OUTES, A CORUÑA**

O presente documento é copia do seu orixinal e a súa utilización total ou parcial, así como a súa reprodución ou cesión a terceiros, requirirá a previa autorización expresa do seu autor, quedando prohibida calquera modificación unilateral do mesmo.

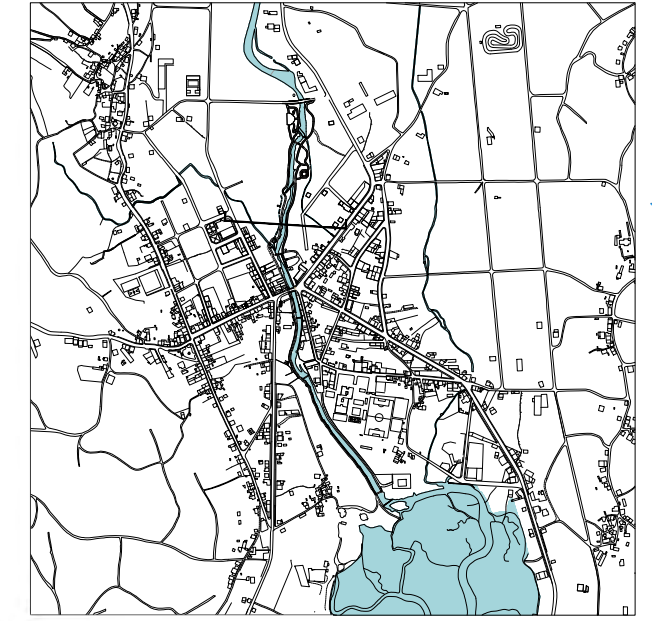



Financiado pola
 Unión Europea
 NextGenerationEU



Plan de Recuperación,
 Transformación
 e Resiliencia





Plano:
ESTADO ACTUAL
 SECCIÓN 02

Escala:
 1/100_A3

Data:
 Junio 2024

Proxecto:
**PLAN ESTRATÉXICO DE REORDENACIÓN DE ESPAZOS E
 INTEGRACIÓN AMBIENTAL DO RÍO TINS [R1].
 CONCELLO DE OUTES, A CORUÑA**

O presente documento é copia do seu orixinal e a súa utilización total ou parcial, así como a súa
 reprodución ou cesión a terceiros, requirirá a previa autorización expresa do seu autor,
 quedando prohibida calquera modificación unilateral do mesmo.

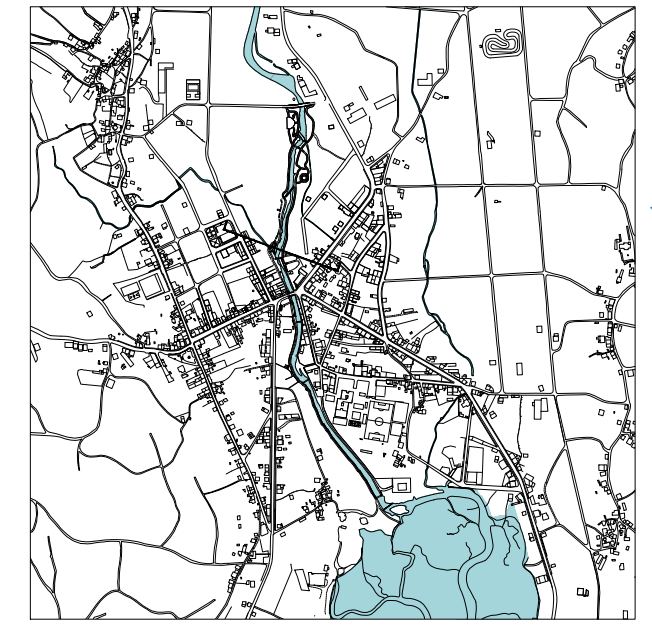


Financiado pola
 Unión Europea
 NextGenerationEU



Plan de Recuperación,
 Transformación
 e Resiliencia





Plano:
ESTADO ACTUAL
 SECCIÓN 03

Escala:
 1/100_A3
 Data:
 Junio 2024

Proyecto:
**PLAN ESTRATÉGICO DE REORDENACIÓN DE ESPAZOS E
 INTEGRACIÓN AMBIENTAL DO RÍO TINS [R1].
 CONCELLO DE OUTES, A CORUÑA**

O presente documento é copia do seu orixinal e a súa utilización total ou parcial, así como a súa reprodución ou cesión a terceiros, require a previa autorización expresa do seu autor, quedando prohibida calquera modificación unilateral do mesmo.

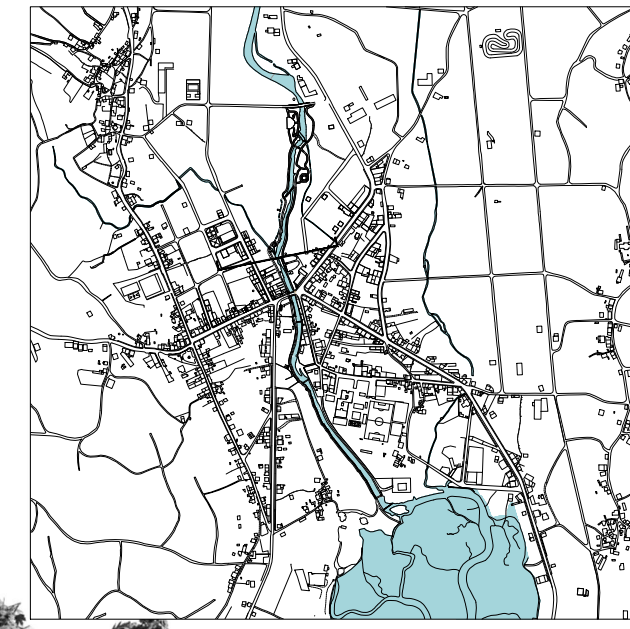
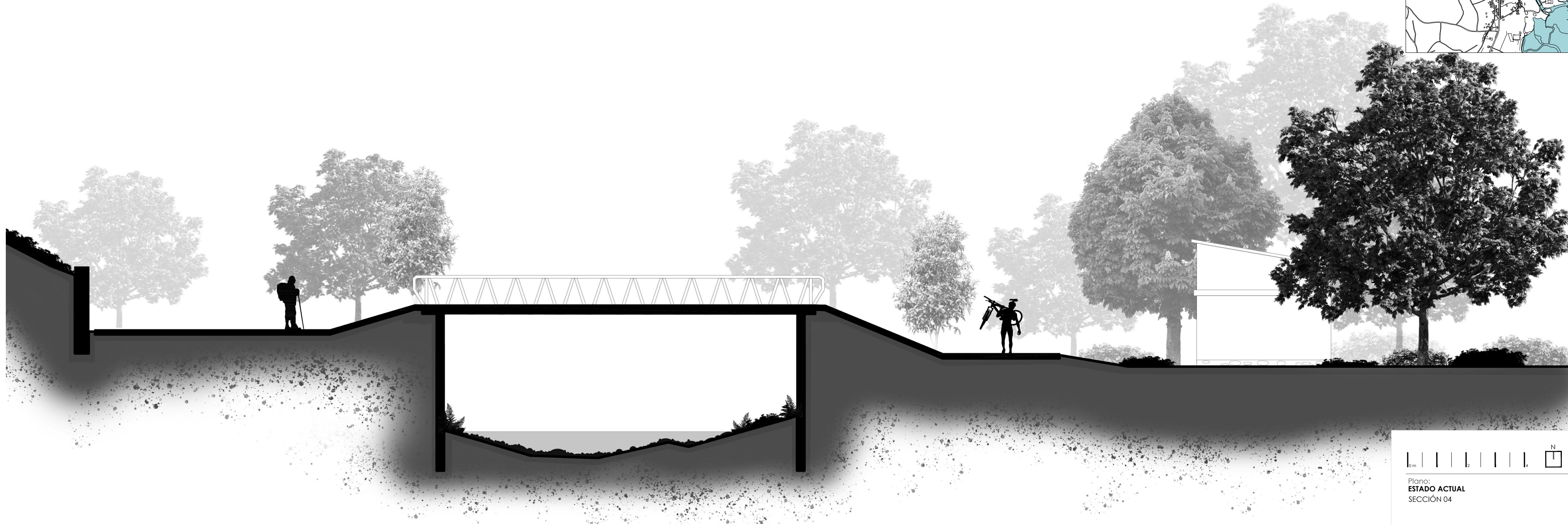


Financiado pola
 Unión Europea
 NextGenerationEU



Plan de Recuperación,
 Transformación
 e Resiliencia





Plano:
ESTADO ACTUAL
 SECCIÓN 04

Escala:
 1/100_A3
 Data:
 Junio 2024

Proyecto:
**PLAN ESTRATÉGICO DE REORDENACIÓN DE ESPAZOS E
 INTEGRACIÓN AMBIENTAL DO RÍO TINS [R1].
 CONCELLO DE OUTES, A CORUÑA**

O presente documento é copia do seu orixinal e a súa utilización total ou parcial, así como a súa reprodución ou cesión a terceiros, requirirá a previa autorización expresa do seu autor, quedando prohibida calquera modificación unilateral do mesmo.

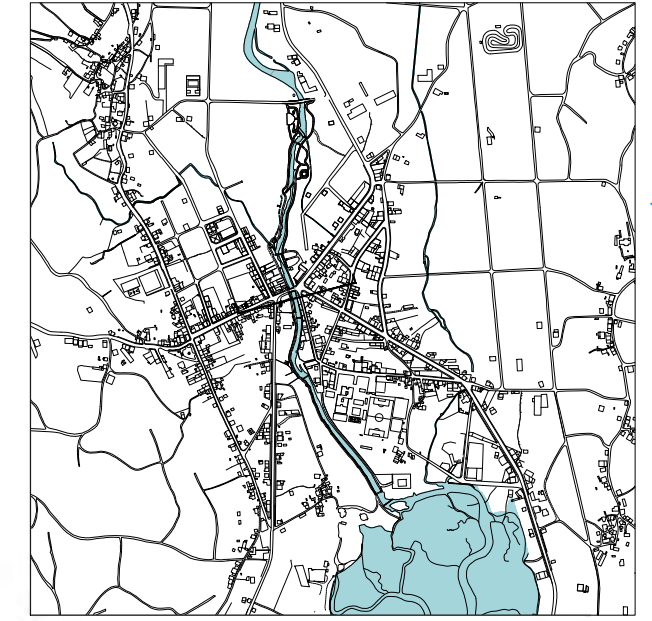


Financiado pola
 Unión Europea
 NextGenerationEU



Plan de Recuperación,
 Transformación
 e Resiliencia





0m 1 2 3 4  2.23

Plano:
ESTADO ACTUAL
SECCIÓN 05

Escala:
1/100_A3
Data:
Junio 2024

Proyecto:
PLAN ESTRATÉGICO DE REORDENACIÓN DE ESPAZOS E INTEGRACIÓN AMBIENTAL DO RÍO TINS [R1]. CONCELLO DE OUTES, A CORUÑA

O presente documento é copia do seu orixinal e a súa utilización total ou parcial, así como a súa reprodución ou cesión a terceiros, requirirá a previa autorización expresa do seu autor, quedando prohibida calquera modificación unilateral do mesmo.



Financiado pola
Unión Europea
NextGenerationEU

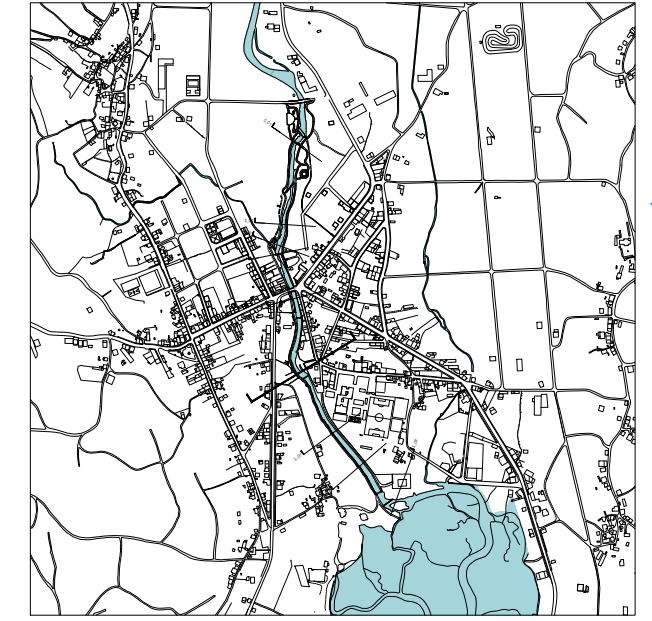


Plan de Recuperación,
Transformación
e Resiliencia



VICERREXENCIA
TERCEIRA DO GOBERNO
MINISTERIO
PARA A TRANSICIÓN ECOLÓXICA
E O TERRITORIO RÚRICO





Plano:
ESTADO ACTUAL
 SECCIÓN 06

Escala:
 1/100_A3
 Data:
 Junio 2024

Proyecto:
**PLAN ESTRATÉGICO DE REORDENACIÓN DE ESPAZOS E
 INTEGRACIÓN AMBIENTAL DO RÍO TINS [R1].
 CONCELLO DE OUTES, A CORUÑA**

O presente documento é copia do seu original e a súa utilización total ou parcial, así como a súa
 reprodución ou cesión a terceiros, requirirá a previa autorización expresa do seu autor,
 quedando prohibida calquera modificación unilateral do mesmo.

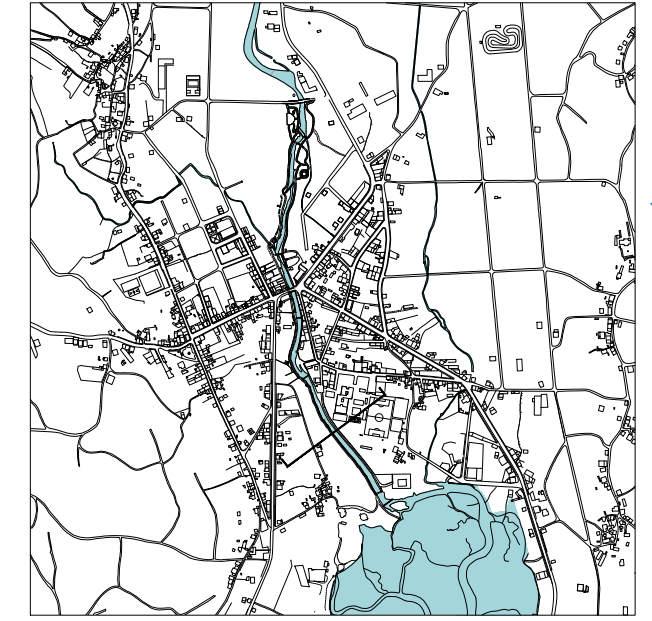



Financiado pola
 Unión Europea
 NextGenerationEU



Plan de Recuperación,
 Transformación
 e Resiliencia





Plano:
ESTADO ACTUAL
 SECCIÓN 07

Escala:
 1/100_A3
 Data:
 Junio 2024

Proyecto:
**PLAN ESTRATÉGICO DE REORDENACIÓN DE ESPAZOS E
 INTEGRACIÓN AMBIENTAL DO RÍO TINS [R1].
 CONCELLO DE OUTES, A CORUÑA**

O presente documento é copia do seu original e a súa utilización total ou parcial, así como a súa
 reprodución ou cesión a terceiros, requirirá a previa autorización expresa do seu autor,
 quedando prohibida calquera modificación unilateral do mesmo.



Financiado pola
 Unión Europea
 NextGenerationEU

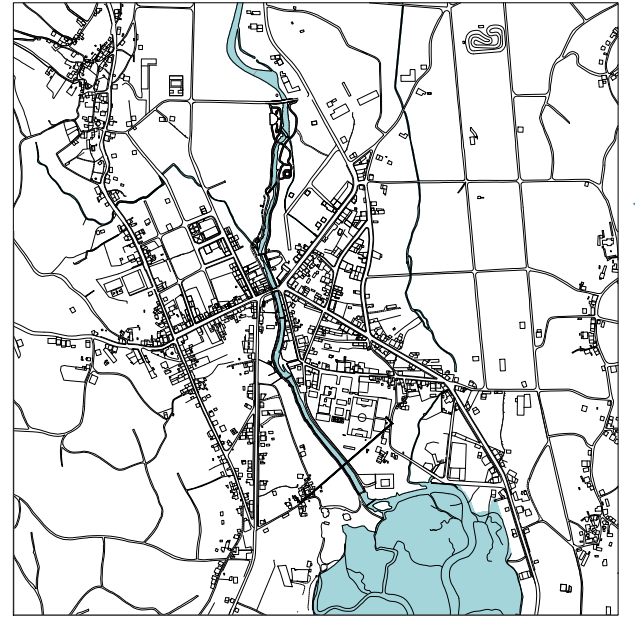


Plan de Recuperación,
 Transformación
 e Resiliencia



VICERREINIA
 TERCERA DO GOBERNO
 MINISTERIO
 PARA A TRANSICIÓN ECOLÓXICA
 E O RETO DEMOGRÁFICO





Plano:
ESTADO ACTUAL
 SECCIÓN 08

Escala:
 1/100_A3
 Data:
 Junio 2024

Proxecto:
**PLAN ESTRATÉGICO DE REORDENACIÓN DE ESPAZOS E
 INTEGRACIÓN AMBIENTAL DO RÍO TINS [R1].
 CONCELLO DE OUTES, A CORUÑA**

O presente documento é copia do seu orixinal e a súa utilización total ou parcial, así como a súa
 reprodución ou cesión a terceiros, requirirá a previa autorización expresa do seu autor,
 quedando prohibida calquera modificación unilateral do mesmo.



Financiado pola
 Unión Europea
 NextGenerationEU

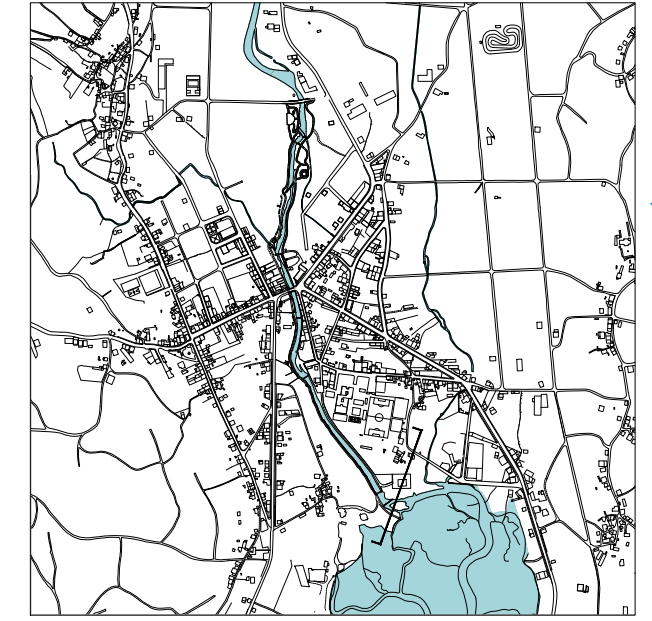



Plan de Recuperación,
 Transformación
 e Resiliencia



VICERREXENCIA
 TERCERA DO GOBERNO
 MINISTERIO
 PARA A TRANSICIÓN ECOLÓXICA
 E O RETO DEMOGRÁFICO





Plano:
ESTADO ACTUAL
 SECCIÓN 09

Escala:
 1/100_A3

Data:
 Junio 2024

Proxecto:
**PLAN ESTRATÉGICO DE REORDENACIÓN DE ESPAZOS E
 INTEGRACIÓN AMBIENTAL DO RÍO TINS [R1].
 CONCELLO DE OUTES, A CORUÑA**

O presente documento é copia do seu orixinal e a súa utilización total ou parcial, así como a súa reprodución ou cesión a terceiros, requirirá a previa autorización expresa do seu autor, quedando prohibida calquera modificación unilateral do mesmo.



Financiado pola
 Unión Europea
 NextGenerationEU

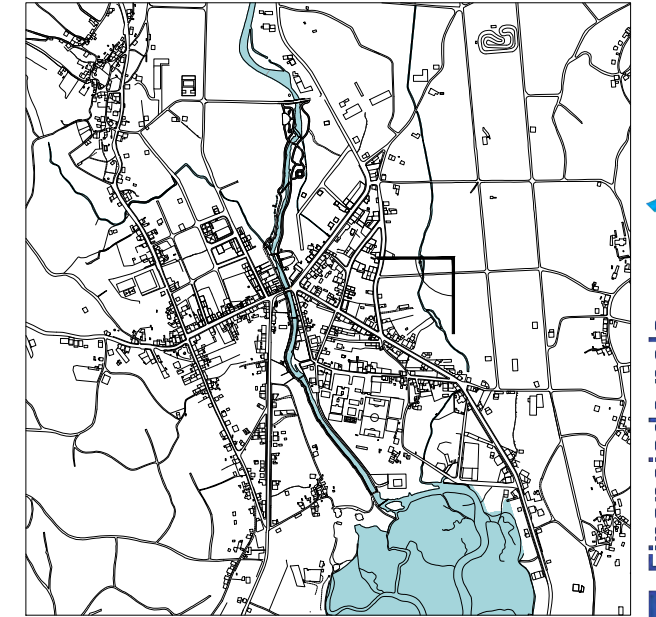
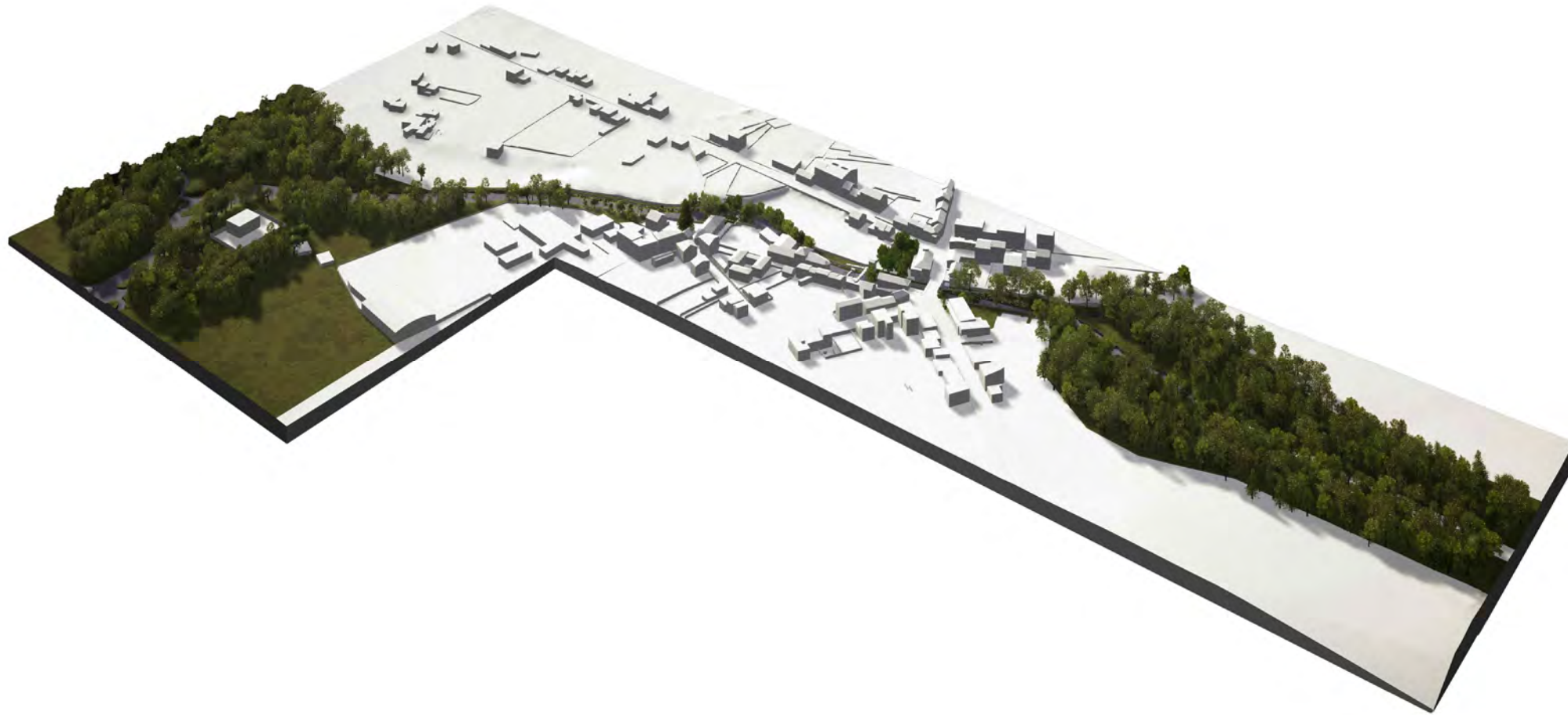


Plan de Recuperación,
 Transformación
 e Resiliencia



VICERREXENCIA
 TERCERA DO GOBERNO
 MINISTERIO
 PARA A TRANSICIÓN ECOLÓXICA
 E O TERRITORIO RÚRICO





□ 2.28

Plano:
ESTADO ACTUAL
 VISTAS I

Escala:
 S/E_A3
 Data:
 Junio 2024

Proyecto:
**PLAN ESTRATÉGICO DE REORDENACIÓN DE ESPAZOS E
 INTEGRACIÓN AMBIENTAL DO RÍO TINS [R1].
 CONCELLO DE OUTES, A CORUÑA**

O presente documento é copia do seu orixinal e a súa utilización total ou parcial, así como a súa
 reprodución ou cesión a terceiros, requirirá a previa autorización expresa do seu autor,
 quedando prohibida calquera modificación unilateral do mesmo.



Financiado pola
 Unión Europea
 NextGenerationEU



Plan de Recuperación,
 Transformación
 e Resiliencia





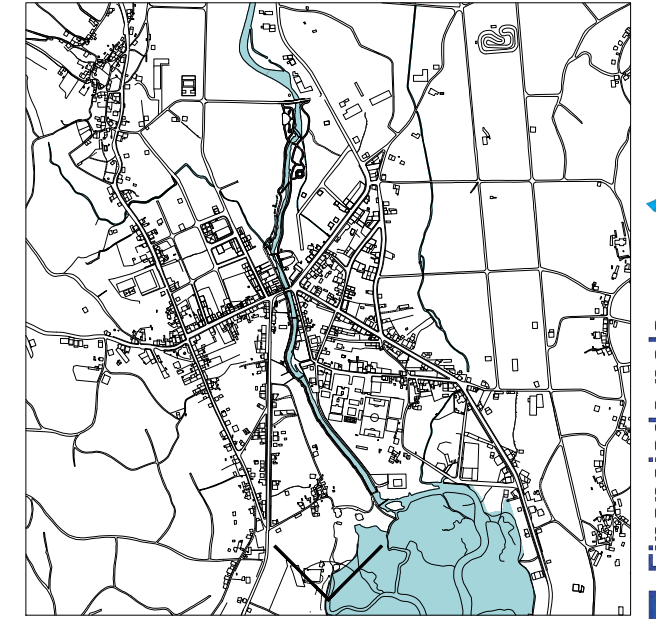
□ 2.29

Plano:
ESTADO ACTUAL
 VISTAS II

Escala:
 S/E_A3
 Data:
 Junio 2024

Proxecto:
**PLAN ESTRATÉGICO DE REORDENACIÓN DE ESPAZOS E
 INTEGRACIÓN AMBIENTAL DO RÍO TINS [R1].
 CONCELLO DE OUTES, A CORUÑA**


O presente documento é copia do seu orixinal e a súa utilización total ou parcial, así como a súa
 reprodución ou cesión a terceiros, requirirá a previa autorización expresa do seu autor,
 quedando prohibida calquera modificación unilateral do mesmo.

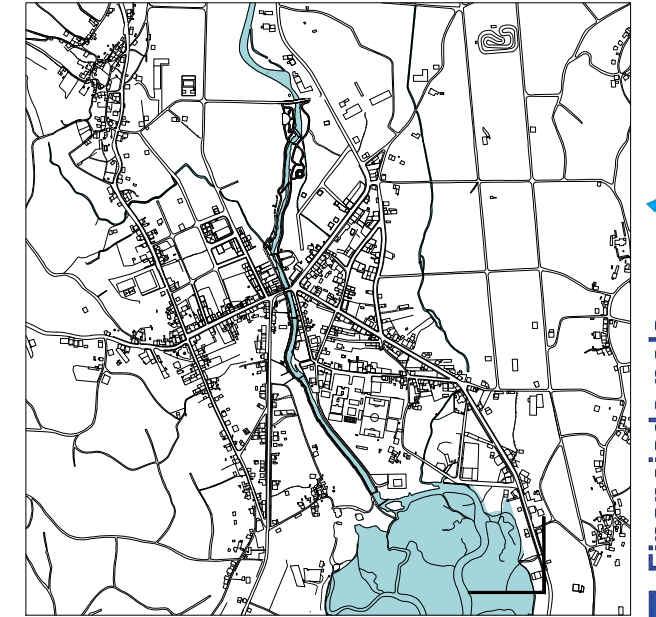



Financiado pola
 Unión Europea
 NextGenerationEU



Plan de Recuperación,
 Transformación
 e Resiliencia





□ 2.30

Plano:
ESTADO ACTUAL
 VISTAS III

Escala:
 S/E_A3
 Data:
 Junio 2024

Proxecto:
**PLAN ESTRATÉGICO DE REORDENACIÓN DE ESPAZOS E
 INTEGRACIÓN AMBIENTAL DO RÍO TINS [R1].
 CONCELLO DE OUTES, A CORUÑA**

O presente documento é copia do seu orixinal e a súa utilización total ou parcial, así como a súa
 reprodución ou cesión a terceiros, requirirá a previa autorización expresa do seu autor,
 quedando prohibida calquera modificación unilateral do mesmo.

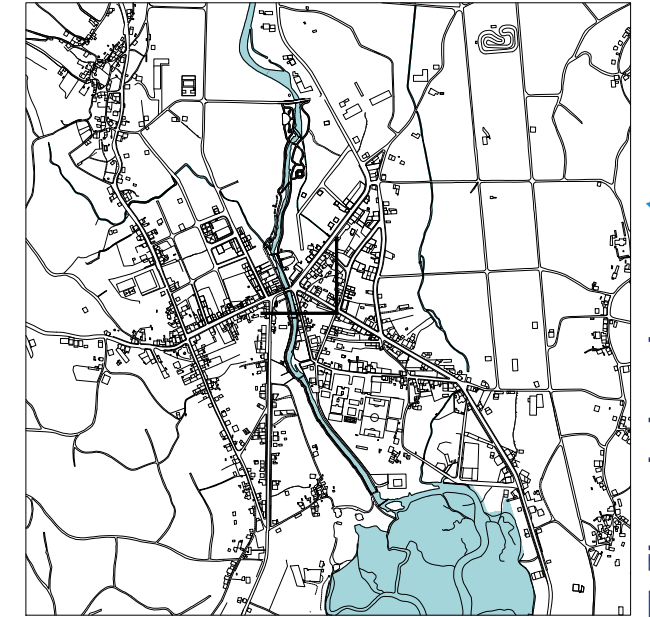


Financiado pola
 Unión Europea
 NextGenerationEU



Plan de Recuperación,
 Transformación
 e Resiliencia





□ 2.31

Plano:
ESTADO ACTUAL
 VISTAS IV

Escala:
 S/E_A3
 Data:
 Junio 2024

Proxecto:
**PLAN ESTRATÉGICO DE REORDENACIÓN DE ESPAZOS E
 INTEGRACIÓN AMBIENTAL DO RÍO TINS [R1].
 CONCELLO DE OUTES, A CORUÑA**

O presente documento é copia do seu orixinal e a súa utilización total ou parcial, así como a súa
 reprodución ou cesión a terceiros, requirirá a previa autorización expresa do seu autor,
 quedando prohibida calquera modificación unilateral do mesmo.

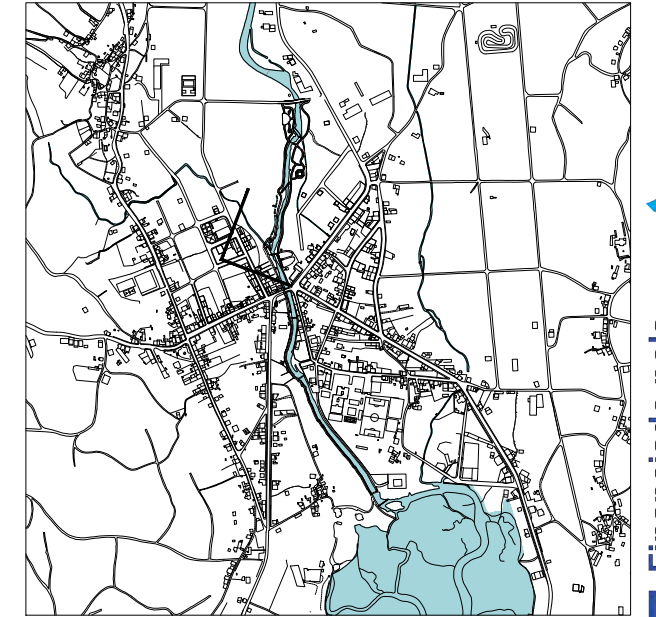


Financiado pola
 Unión Europea
 NextGenerationEU



Plan de Recuperación,
 Transformación
 e Resiliencia





Financiado pola
Unión Europea
NextGenerationEU



Plan de Recuperación,
Transformación
e Resiliencia



□ 2.32

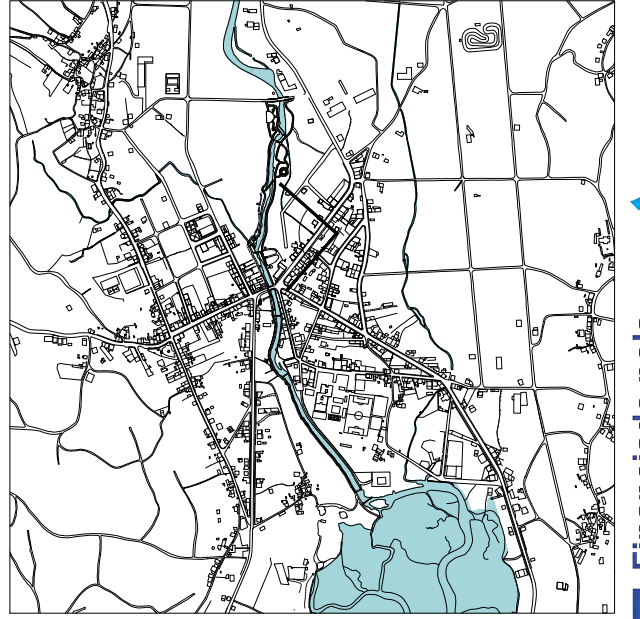

Plano:
ESTADO ACTUAL
VISTAS V

Escala:
S/E_A3
Data:
Junio 2024

Proxecto:
**PLAN ESTRATÉGICO DE REORDENACIÓN DE ESPAZOS E
INTEGRACIÓN AMBIENTAL DO RÍO TINS [R1].
CONCELLO DE OUTES, A CORUÑA**

O presente documento é copia do seu orixinal e a súa utilización total ou parcial, así como a súa
reproducción ou cesión a terceiros, requirirá a previa autorización expresa do seu autor,
quedando prohibida calquera modificación unilateral do mesmo.





□ 2.33

Plano:
ESTADO ACTUAL
 VISTAS VI

Escala:
 S/E_A3
 Data:
 Junio 2024

Proxecto:
**PLAN ESTRATÉGICO DE REORDENACIÓN DE ESPAZOS E
 INTEGRACIÓN AMBIENTAL DO RÍO TINS [R1].
 CONCELLO DE OUTES, A CORUÑA**

O presente documento é copia do seu orixinal e a súa utilización total ou parcial, así como a súa
 reprodución ou cesión a terceiros, requirirá a previa autorización expresa do seu autor,
 quedando prohibida calquera modificación unilateral do mesmo.



Fundación Biodiversidad

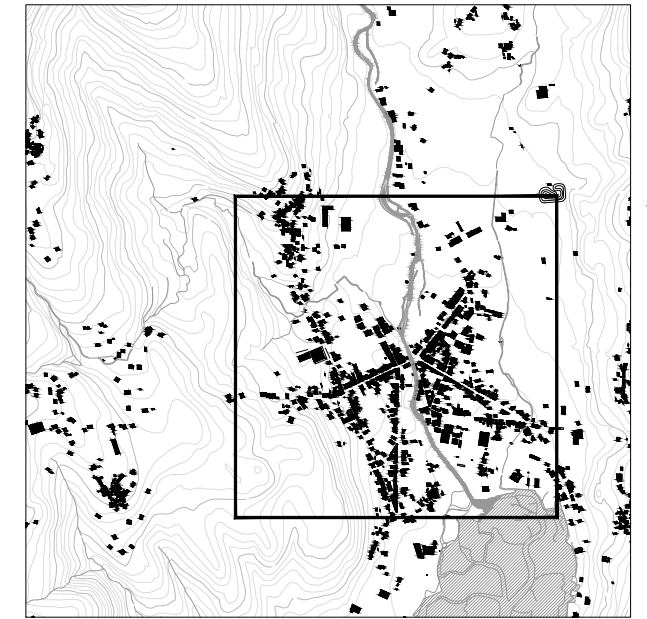


**Plan de Recuperación,
 Transformación
 e Resiliencia**



**Financiado pola
 Unión Europea**
 NextGenerationEU





LEENDA



DELIMITACIÓN ÁMBITO



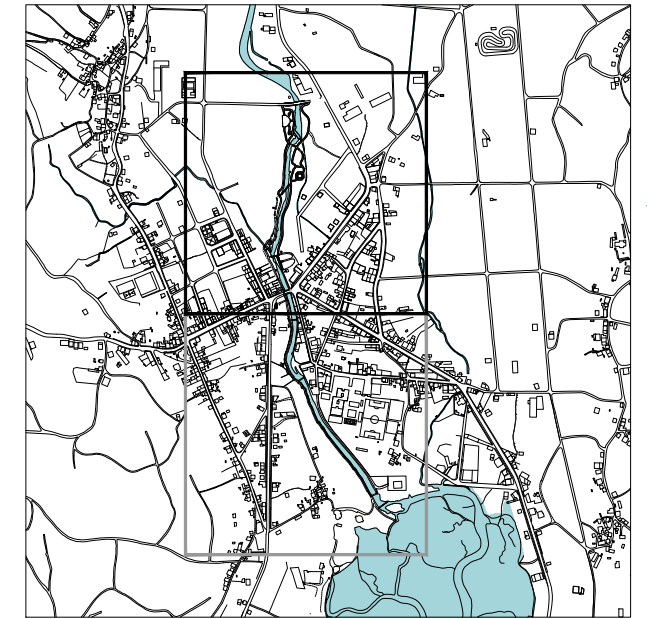
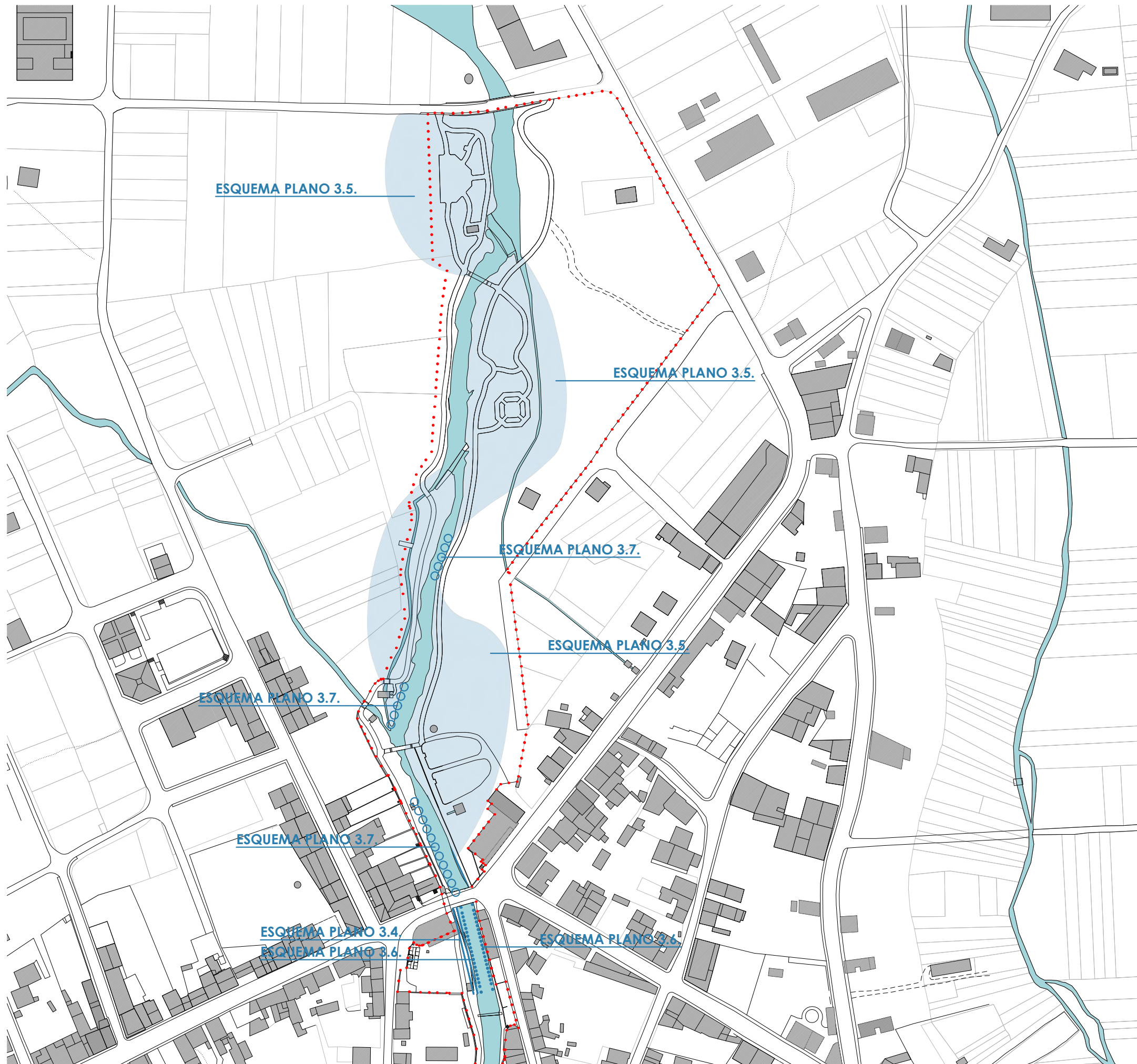
3.1

Plano:
**PROPOSTAS DE REORDENACIÓN DE ESPAZOS E
 INTEGRACIÓN AMBIENTAL**
 EMPLAZAMIENTO ZONIFICACIÓN

Escala:
 1/5.000_A3
 Data:
 Junio 2024


Proxecto:
**PLAN ESTRATÉGICO DE REORDENACIÓN DE ESPAZOS E
 INTEGRACIÓN AMBIENTAL DO RÍO TINS [R1].**
 CONCELLO DE OUTES, A CORUÑA

O presente documento é copia do seu orixinal e a súa utilización total ou parcial, así como a súa
 reprodución ou cesión a terceiros, requirirá a previa autorización expresa do seu autor,
 quedando prohibida calquera modificación unilateral do mesmo.



LEND A

- DELIMITACIÓN ÁMBITO
- EVITAR INUNDACIONES
- REVEXETALIZAR AS MARXES
- EVITAR A EROSIÓN NAS MARXES
- POSIBILIDAD DE CONTROL DE INUNDACIÓN MEDIANTE CANLES



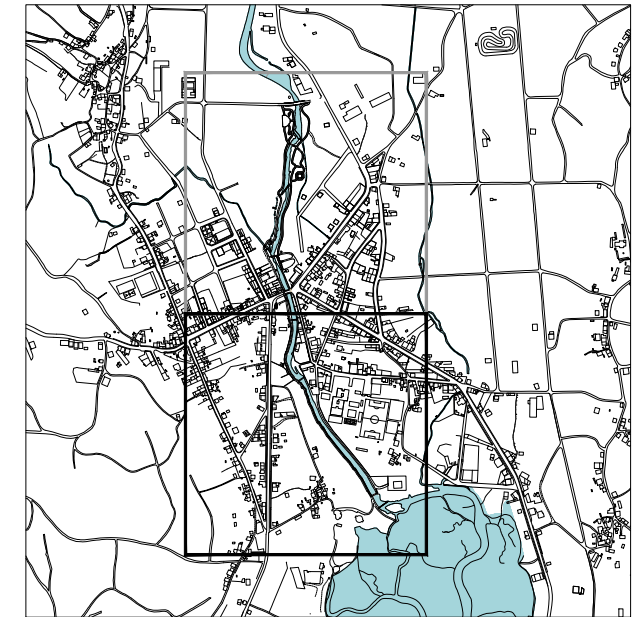
3.2

Plano:
PROPOSTAS DE REORDENACIÓN DE ESPAZOS E INTEGRACIÓN AMBIENTAL
 PROPOSTAS DE INTEGRACIÓN AMBIENTAL.
 ZONA I.

Escala: 1/2.500_A3
 Data: Junio 2024

Proxecto:
PLAN ESTRATÉGICO DE REORDENACIÓN DE ESPAZOS E INTEGRACIÓN AMBIENTAL DO RÍO TINS [R1].
 CONCELLO DE OUTES, A CORUÑA

O presente documento é copia do seu orixinal e a súa utilización total ou parcial, así como a súa reprodución ou cesión a terceiros, requirirá a previa autorización expresa do seu autor, quedando prohibida calquera modificación unilateral do mesmo.



LEND A

- DELIMITACIÓN ÁMBITO
- EVITAR INUNDACIONES
- REVEXETALIZAR AS MARXES
- EVITAR A EROSIÓN NAS MARXES
- POSIBILIDAD DE CONTROL DE INUNDACIÓN MEDIANTE CANLES



3.3

Plano:
PROPOSTAS DE REORDENACIÓN DE ESPAZOS E INTEGRACIÓN AMBIENTAL
 PROPOSTAS DE INTEGRACIÓN AMBIENTAL.
 ZONA II.

Escala: 1/2.500_A3
 Data: Junio 2024

Proxecto:
PLAN ESTRATÉGICO DE REORDENACIÓN DE ESPAZOS E INTEGRACIÓN AMBIENTAL DO RÍO TINS [R1].
 CONCELLO DE OUTES, A CORUÑA

O presente documento é copia do seu orixinal e a súa utilización total ou parcial, así como a súa reprodución ou cesión a terceiros, requirirá a previa autorización expresa do seu autor, quedando prohibida calquera modificación unilateral do mesmo.

EVITAR INUNDACIONES

REDEO ORGÁNICA/
XEOMALLA

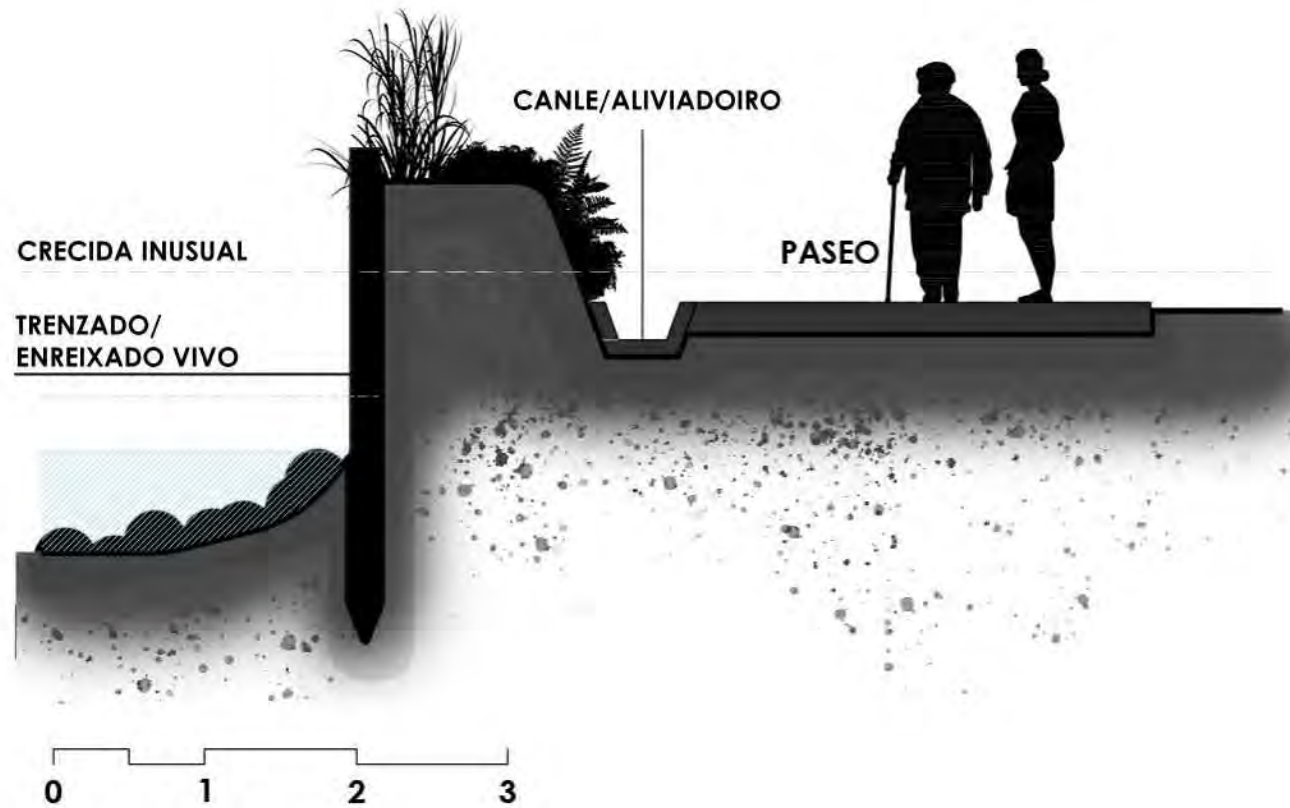
CRECIDA INUSUAL

PASEO

CANLE/ALIVIADOIRO

0 1 2 3

OPCIÓN 1
Consolidar o talud co manto vexetal.




OPCIÓN 2
Barreira de contención:
- Estacas.
- Gaviones
- Outras opcións.

ESQUEMA DE FUNCIONAMENTO

Crecida eventual

Rebosamiento

Canle/ Aliviadero




ESQUEMA DE FUNCIONAMENTO

Crecida eventual

Rebosamiento

Canle/ Aliviadero



Propostas en prol dos obxectivos:

1. Vertebrar as estratexias de Renaturalización como eixo da mellora ambiental do entorno do río Tins.
- OE 1.1 Consolidar un bosque de ribeira nas marxes do río (Acción 1.1.2)
2. Integrar a ordenación espacial para acadar unha mellora paisaxística acorde a criterios de sustentabilidade
- OE 2.1 Evitar a inundación de zonas sensibles mediante a prevención e a contención (Acción 2.1.4);
3. Mellorar a participación e implicación dun xeito transversal e inclusivo mediante as melloras e a información
- OE 3.1 Protexer e revitalizar os puntos singulares e identitarios (Acción 3.1.1 e 3.1.2)

Plano:
PROPOSTAS DE REORDENACIÓN DE ESPAZOS E INTEGRACIÓN AMBIENTAL
PROPOSTAS DE INTEGRACIÓN AMBIENTAL.
ESQUEMAS I. EVITAR INUNDACIONES

Proxecto:
PLAN ESTRATÉGICO DE REORDENACIÓN DE ESPAZOS E INTEGRACIÓN AMBIENTAL DO RÍO TINS [R1].
CONCELLO DE OUTES, A CORUÑA

3.4

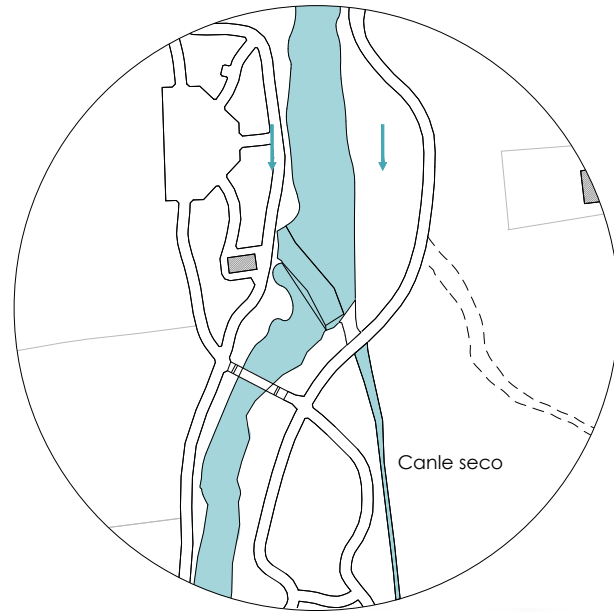
Escala:
S/E_A3
Data:
Junio 2024

O presente documento é copia do seu orixinal e a súa utilización total ou parcial, así como a súa reprodución ou cesión a terceiros, requirirá a previa autorización expresa do seu autor, quedando prohibida calquera modificación unilateral do mesmo.

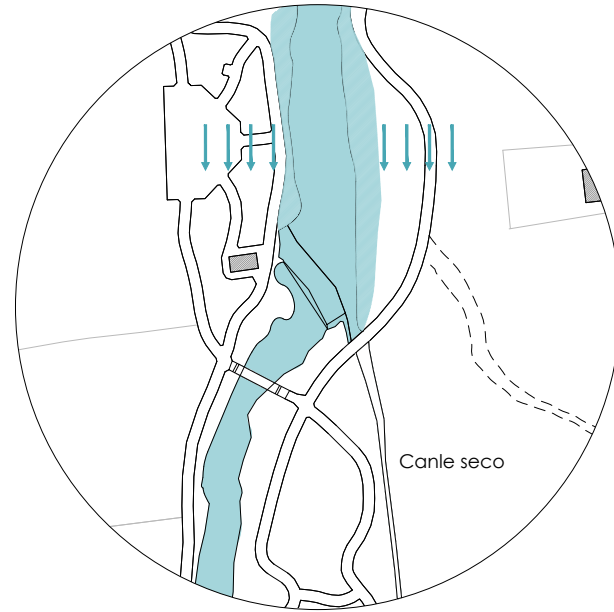
POSIBILIDAD DE CONTROL DE INUNDACIÓN MEDIANTE CANLES

ESQUEMA DE FUNCIONAMIENTO

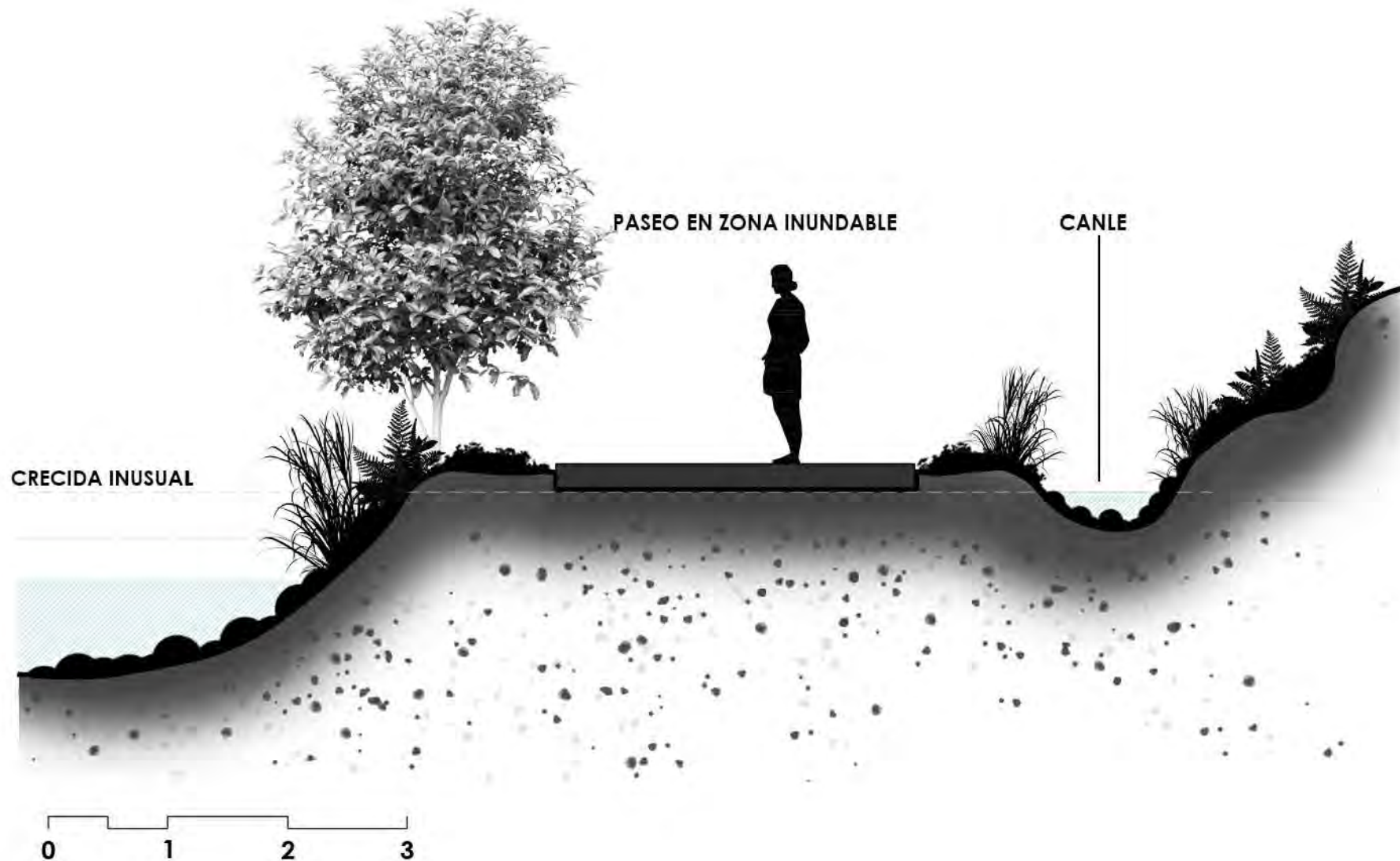
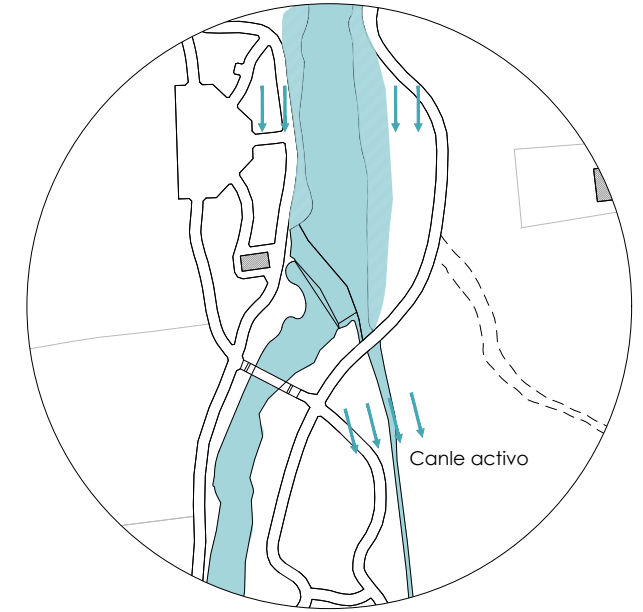
Caudal medio



Crecida eventual



O canle asume o exceso do caudal



Propostas en prol dos obxectivos:

1. Vertebrar as estratexias de Renaturalización como eixo da mellora ambiental do entorno do río Tins.
 - OE 1.1 Consolidar un bosque de ribeira nas marxes do río (Acción 1.1.2)
2. Integrar a ordenación espacial para acadar unha mellora paisaxística acorde a criterios de sustentabilidade
 - OE 2.1 Evitar a inundación de zonas sensibles mediante a prevención e a contención (Acción 2.1.4);
3. Mellorar a participación e implicación dun xeito transversal e inclusivo mediante as melloras e a información
 - OE 3.1 Protexer e revitalizar os puntos singulares e identitarios (Acción 3.1.1 e 3.1.2)

□ 3.5

Plano:
PROPOSTAS DE REORDENACIÓN DE ESPAZOS E INTEGRACIÓN AMBIENTAL
 PROPOSTAS DE INTEGRACIÓN AMBIENTAL.
 ESQUEMAS II. CONTROL DE INUNDACIÓN MEDIANTE CANLES


Escala:
 S/E_A3
 Data:
 Junio 2024

Proxecto:
PLAN ESTRATÉGICO DE REORDENACIÓN DE ESPAZOS E INTEGRACIÓN AMBIENTAL DO RÍO TINS [R1].
 CONCELLO DE OUTES, A CORUÑA


O presente documento é copia do seu orixinal e a súa utilización total ou parcial, así como a súa reprodución ou cesión a terceiros, requirirá a previa autorización expresa do seu autor, quedando prohibida calquera modificación unilateral do mesmo.

ESQUEMA DE FUNCIONAMENTO


Caudal medio




Caida inusual do caudal



Crecida inusual do caudal



A marxe mantense sempre naturalizada



Muro existente



Propostas en prol dos obxectivos:

1. Vertebrar as estratexias de Renaturalización como eixo da mellora ambiental do entorno do río Tins.
 - OE 1.1 Consolidar un bosque de ribeira nas marxes do río (Acción 1.1.2)
 - OE 1.2 Adaptar e deseñar os espazos inundables dun xeito acorde ás circunstancias (Acción 1.2.2);

□ 3.6

Plano:
PROPOSTAS DE REORDENACIÓN DE ESPAZOS E INTEGRACIÓN AMBIENTAL
 PROPOSTAS DE INTEGRACIÓN AMBIENTAL.
 ESQUEMAS III. REVEXETALIZAR AS MARXES

Escala:
 S/E_A3
 Data:
 Junio 2024

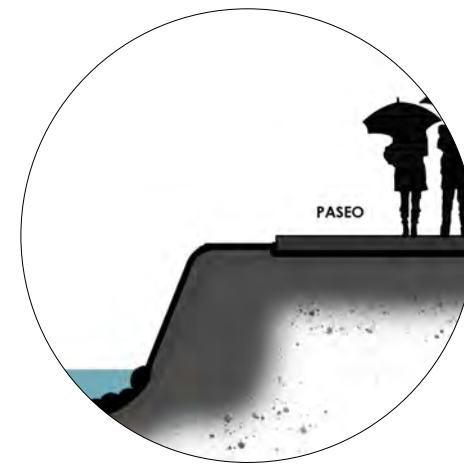
Proxecto:
PLAN ESTRATÉXICO DE REORDENACIÓN DE ESPAZOS E INTEGRACIÓN AMBIENTAL DO RÍO TINS [R1].
 CONCELLO DE OUTES, A CORUÑA

O presente documento é copia do seu orixinal e a súa utilización total ou parcial, así como a súa reprodución ou cesión a terceiros, requirirá a previa autorización expresa do seu autor, quedando prohibida calquera modificación unilateral do mesmo.

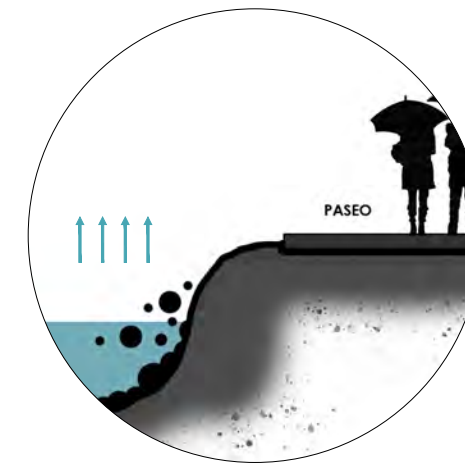
EVITAR EROSIÓN NAS MARXES

ESTADO ACTUAL

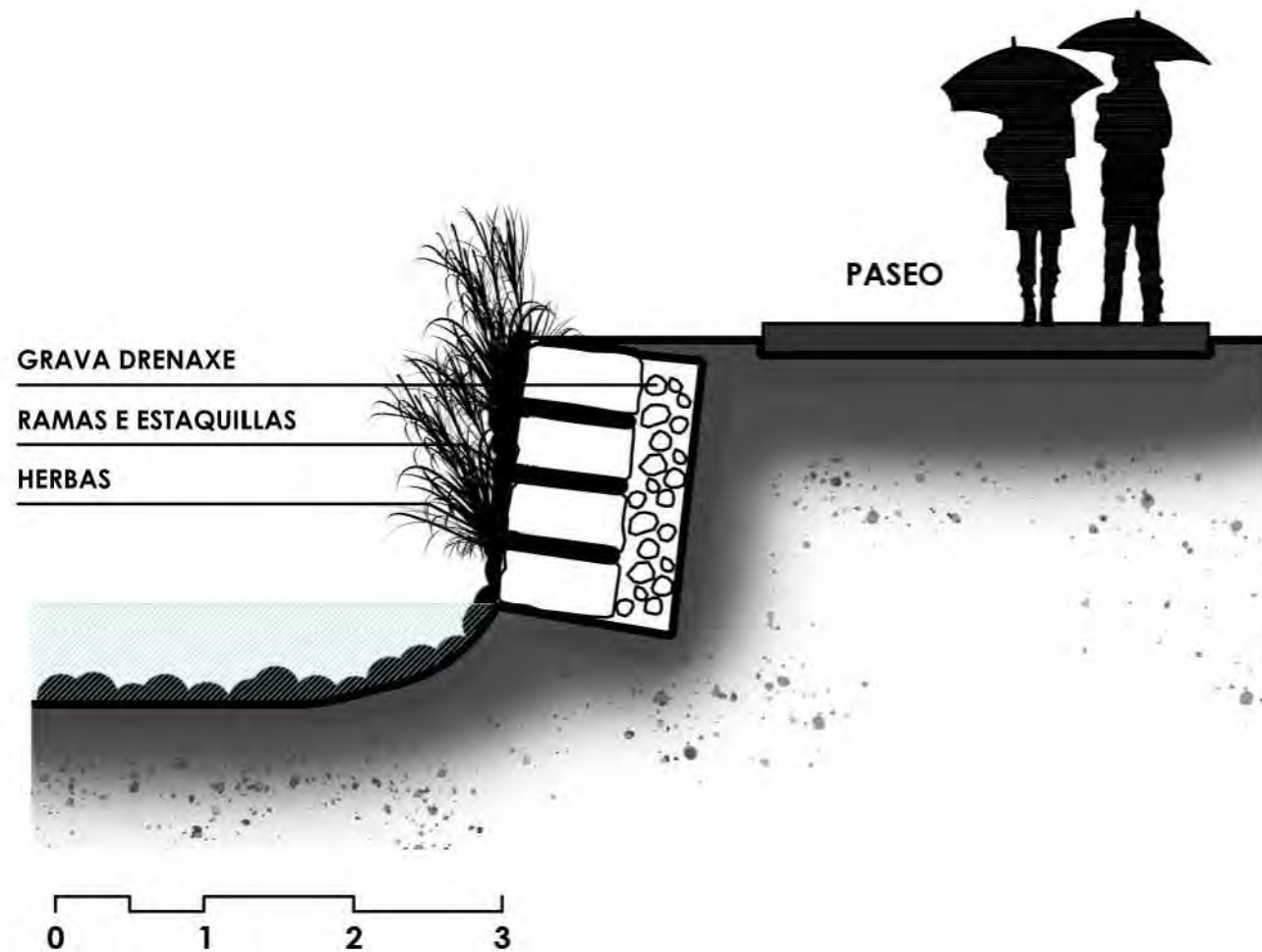
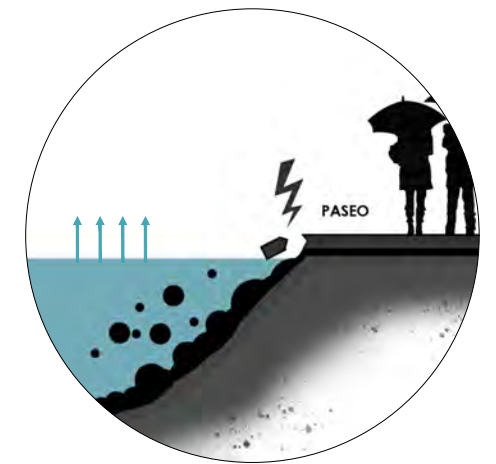
Marxe non consolidada.



Crecida do caudal= EROSIÓN



EROSIÓN PROGRESIVA= ROTURA



Propostas en prol dos obxectivos:

1. Vertebrar as estratexias de Renaturalización como eixo da mellora ambiental do entorno do río Tins.
 - OE 1.2 Adaptar e deseñar os espazos inundables dun xeito acorde ás circunstancias (Acción 1.2.2);
2. Integrar a ordenación espacial para acadar unha mellora paisaxística acorde a criterios de sustentabilidade
 - OE 2.1 Evitar a inundación de zonas sensibles mediante a prevención e a contención (Acción 2.1.3)

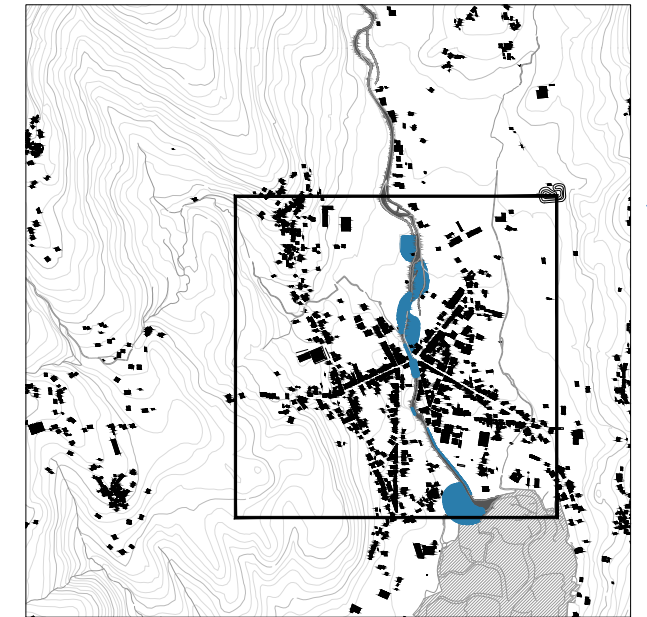
□ 3.7

Plano:
PROPOSTAS DE REORDENACIÓN DE ESPAZOS E INTEGRACIÓN AMBIENTAL.
 PROPOSTAS DE INTEGRACIÓN AMBIENTAL.
 ESQUEMAS IV. EVITAR EROSIÓN NAS MARXES.

Escala:
 S/E_A3
 Data:
 Junio 2024

Proxecto:
PLAN ESTRATÉGICO DE REORDENACIÓN DE ESPAZOS E INTEGRACIÓN AMBIENTAL DO RÍO TINS [R1].
 CONCELLO DE OUTES, A CORUÑA

O presente documento é copia do seu orixinal e a súa utilización total ou parcial, así como a súa reprodución ou cesión a terceiros, requirirá a previa autorización expresa do seu autor, quedando prohibida calquera modificación unilateral do mesmo.



LENDAS



DELIMITACIÓN ÁMBITO



3.8

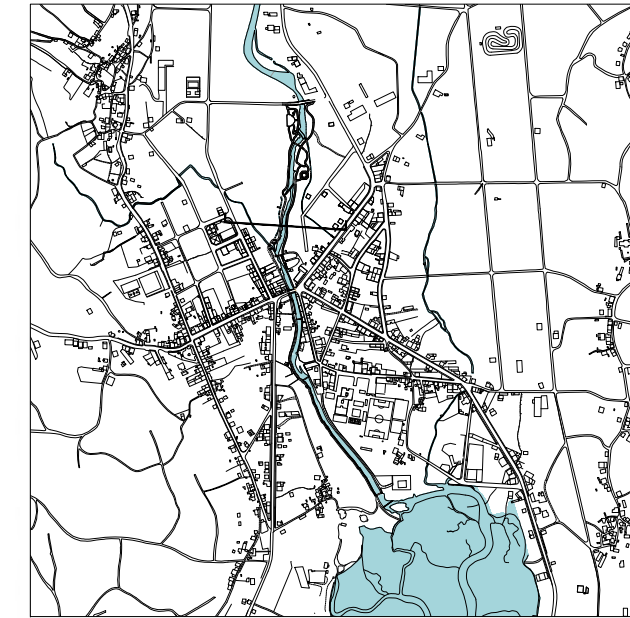

Plano:
PROPOSTAS DE REORDENACIÓN DE ESPAZOS E INTEGRACIÓN AMBIENTAL.
 PROPOSTAS DE INTEGRACIÓN AMBIENTAL.
 PLANTA SECCIONES.

Escala: 1/5.000_A3
 Data: Junio 2024

Proxecto:
PLAN ESTRATÉGICO DE REORDENACIÓN DE ESPAZOS E INTEGRACIÓN AMBIENTAL DO RÍO TINS [R1].
 CONCELLO DE OUTES, A CORUÑA

O presente documento é copia do seu orixinal e a súa utilización total ou parcial, así como a súa reprodución ou cesión a terceiros, requirirá a previa autorización expresa do seu autor, quedando prohibida calquera modificación unilateral do mesmo.





3.9

Plano:
PROPOSTAS DE REORDENACIÓN DE ESPAZOS E INTEGRACIÓN AMBIENTAL
 PROPOSTAS DE INTEGRACIÓN AMBIENTAL.
 SECCIÓN 02

Escala:
 1/100_A3
 Data:
 Junio 2024

Proxecto:
PLAN ESTRATÉGICO DE REORDENACIÓN DE ESPAZOS E INTEGRACIÓN AMBIENTAL DO RÍO TINS [R1].
CONCELLO DE OUTES, A CORUÑA

O presente documento é copia do seu orixinal e a súa utilización total ou parcial, así como a súa reprodución ou cesión a terceiros, requirirá a previa autorización expresa do seu autor, quedando prohibida calquera modificación unilateral do mesmo.

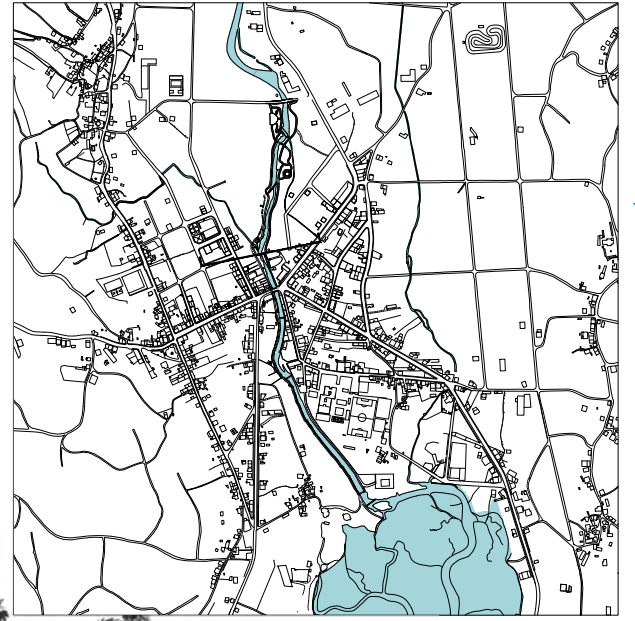
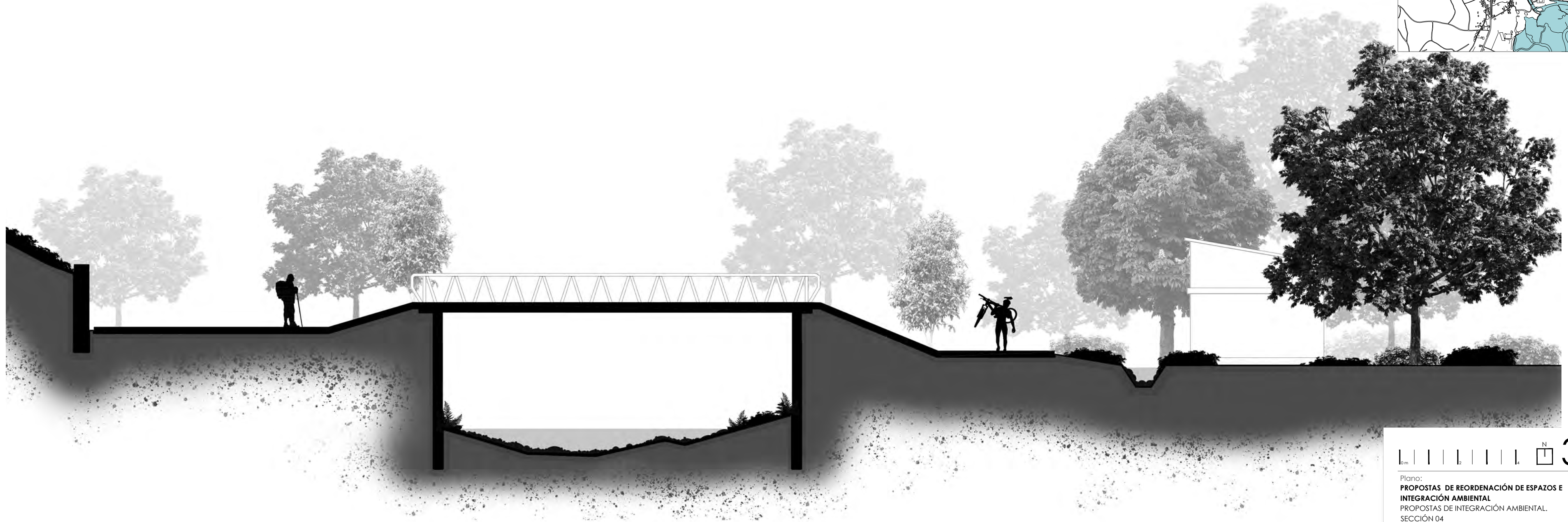


Financiado pola
 Unión Europea
 NextGenerationEU



Plan de Recuperación,
 Transformación
 e Resiliencia





Plano:
PROPOSTAS DE REORDENACIÓN DE ESPAZOS E INTEGRACIÓN AMBIENTAL
 PROPOSTAS DE INTEGRACIÓN AMBIENTAL.
 SECCIÓN 04

Escala:
 1/100_A3
 Data:
 Junio 2024

Proxecto:
PLAN ESTRATÉGICO DE REORDENACIÓN DE ESPAZOS E INTEGRACIÓN AMBIENTAL DO RÍO TINS [R1].
CONCELLO DE OUTES, A CORUÑA

O presente documento é copia do seu orixinal e a súa utilización total ou parcial, así como a súa reprodución ou cesión a terceiros, requirirá a previa autorización expresa do seu autor, quedando prohibida calquera modificación unilateral do mesmo.


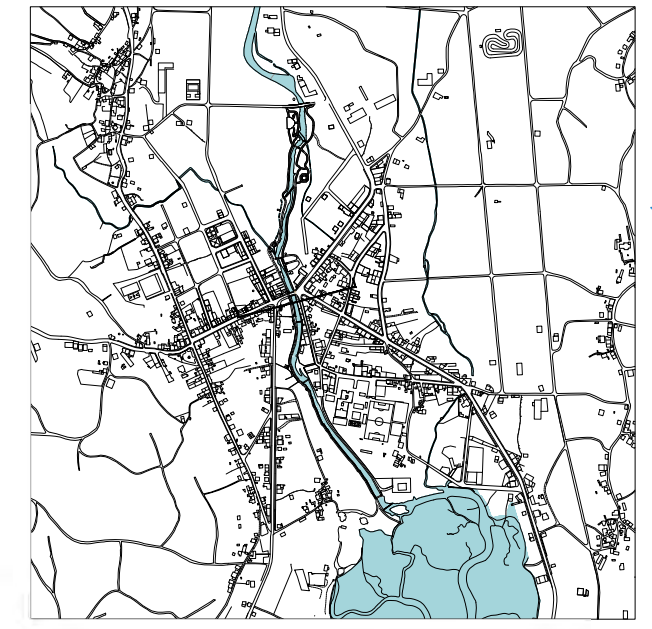
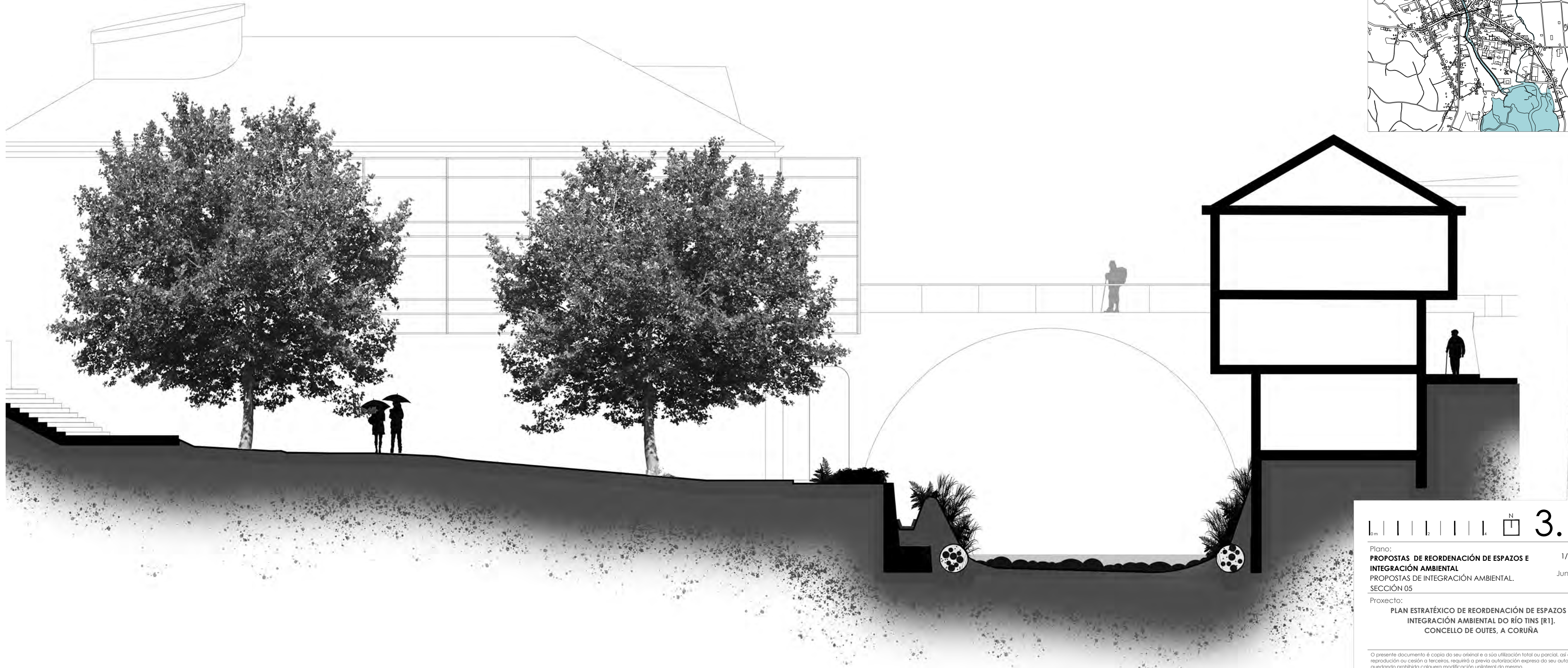


Financiado pola
 Unión Europea
 NextGenerationEU



Plan de Recuperación,
 Transformación
 e Resiliencia





Plano:
PROPOSTAS DE REORDENACIÓN DE ESPAZOS E INTEGRACIÓN AMBIENTAL
 PROPOSTAS DE INTEGRACIÓN AMBIENTAL.
 SECCIÓN 05

Escala: 1/100_A3
 Data: Junio 2024

Proxecto:
PLAN ESTRATÉGICO DE REORDENACIÓN DE ESPAZOS E INTEGRACIÓN AMBIENTAL DO RÍO TINS [R1].
CONCELLO DE OUTES, A CORUÑA


O presente documento é copia do seu orixinal e a súa utilización total ou parcial, así como a súa reprodución ou cesión a terceiros, requirirá a previa autorización expresa do seu autor, quedando prohibida calquera modificación unilateral do mesmo.

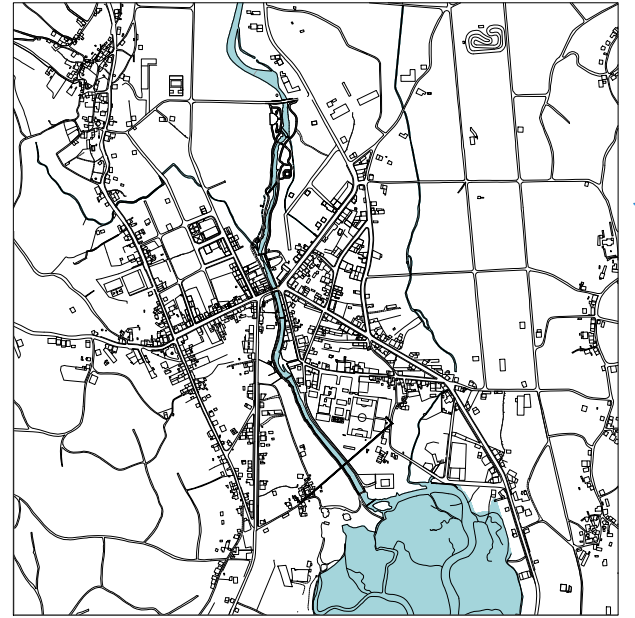


Financiado pola
 Unión Europea
 NextGenerationEU



Plan de Recuperación,
 Transformación
 e Resiliencia





Plano:
PROPOSTAS DE REORDENACIÓN DE ESPAZOS E INTEGRACIÓN AMBIENTAL
 PROPOSTAS DE INTEGRACIÓN AMBIENTAL.
 SECCIÓN 08

Escala:
 1/100_A3
 Data:
 Junio 2024

Proxecto:
PLAN ESTRATÉGICO DE REORDENACIÓN DE ESPAZOS E INTEGRACIÓN AMBIENTAL DO RÍO TINS [R1].
CONCELLO DE OUTES, A CORUÑA

O presente documento é copia do seu orixinal e a súa utilización total ou parcial, así como a súa reprodución ou cesión a terceiros, requirirá a previa autorización expresa do seu autor, quedando prohibida calquera modificación unilateral do mesmo.



Financiado pola
 Unión Europea
 NextGenerationEU

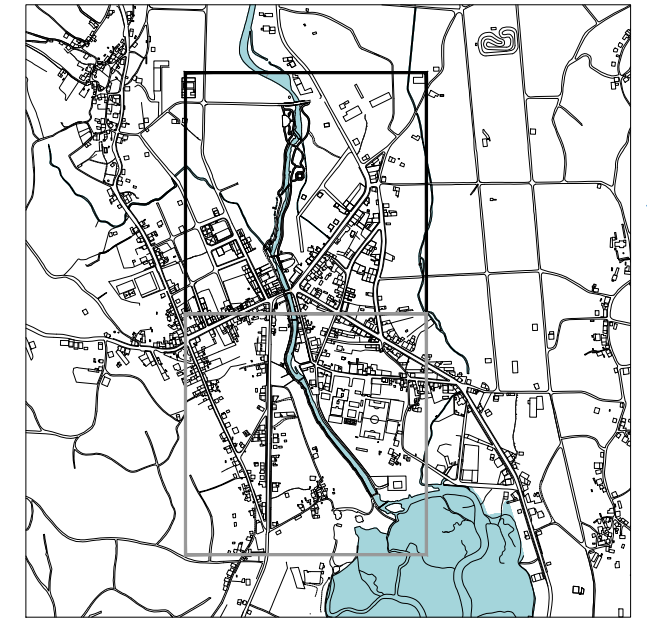
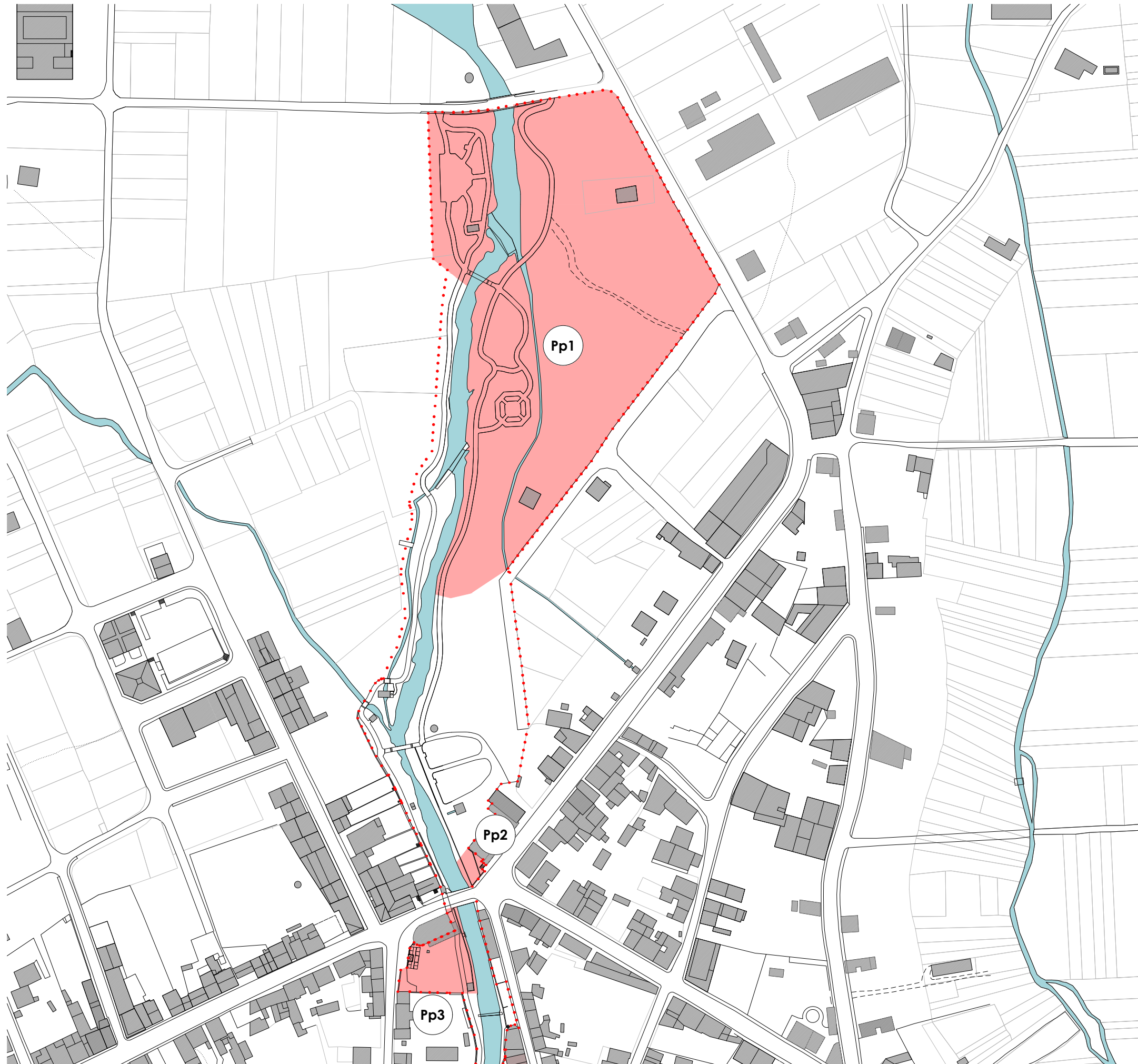


Plan de Recuperación,
 Transformación
 e Resiliencia



VICERREXENCIA
 TERCERA DO GOBERNO
 MINISTERIO
 PARA A TRANSICIÓN ECOLÓXICA
 E O RETO DEMOGRÁFICO





LENDA

..... DELIMITACIÓN ÁMBITO

PROPOSTAS DE REORDENACIÓN DE ESPAZOS

Pp1	PROPOSTA PARQUE FLUVIAL
Pp2	PROPOSTA ZONA CASA DA CULTURA
Pp3	PROPOSTA PRAZA DO CONCELLO
Pp4	PROPOSTA VIVENDAS RÚA TINES
Pp5	PROPOSTA ILLA CUNCHIDO
Pp6	PROPOSTA TRANSFORMADOR
Pp7	PREVISIÓNS DO PXOM
Pp8	PROPOSTA EDAR
Pp9	PROPOSTA VISTALEGRE



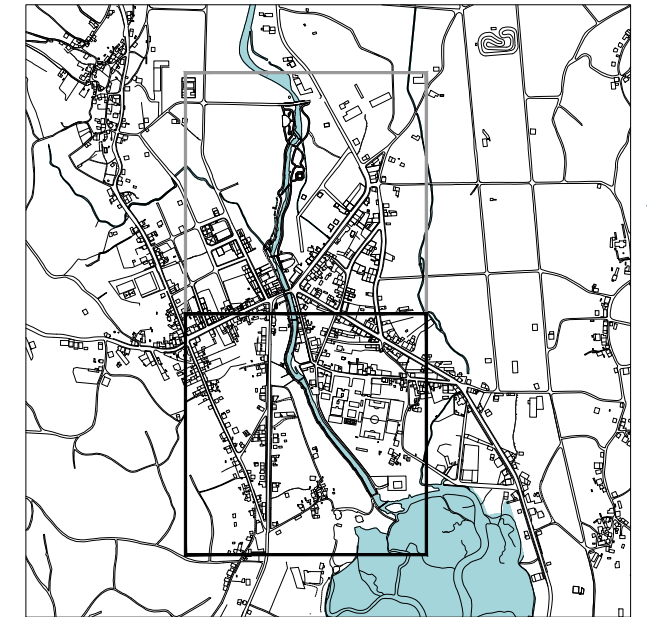
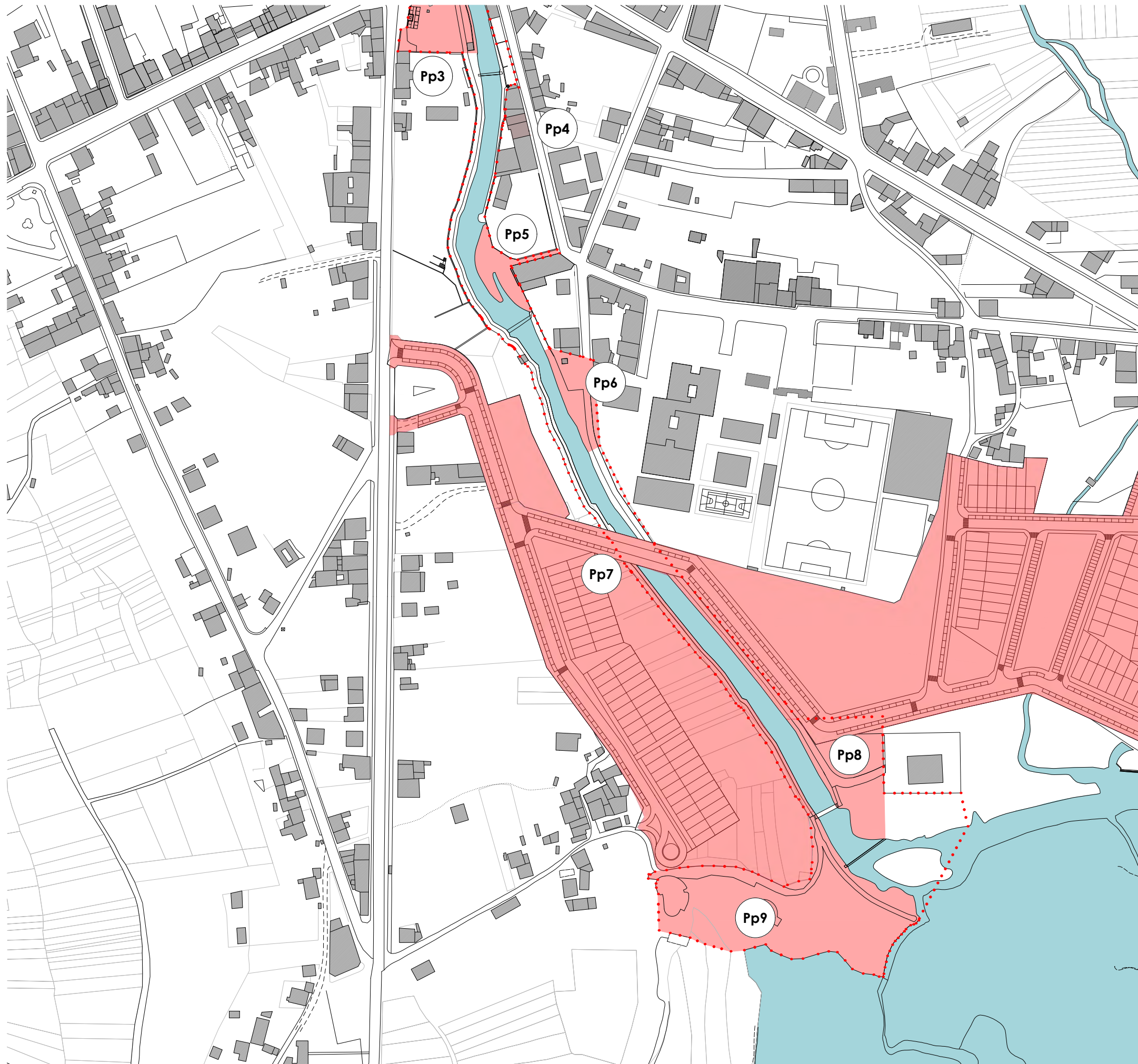
Plano:
PROPOSTAS DE REORDENACIÓN DE ESPAZOS E INTEGRACIÓN AMBIENTAL
 PROPOSTAS DE REORDENACIÓN DE ESPAZOS.
 ZONA I.

Escala: 1/2.500_A3
 Data: Junio 2024

Proxecto:
PLAN ESTRATÉGICO DE REORDENACIÓN DE ESPAZOS E INTEGRACIÓN AMBIENTAL DO RÍO TINS [R1].
 CONCELLO DE OUTES, A CORUÑA

O presente documento é copia do seu orixinal e a súa utilización total ou parcial, así como a súa reprodución ou cesión a terceiros, requirirá a previa autorización expresa do seu autor, quedando prohibida calquera modificación unilateral do mesmo.





LEENDA

..... DELIMITACIÓN ÁMBITO

PROPOSTAS DE REORDENACIÓN DE ESPAZOS

Pp1	PROPOSTA PARQUE FLUVIAL
Pp2	PROPOSTA ZONA CASA DA CULTURA
Pp3	PROPOSTA PRAZA DO CONCELLO
Pp4	PROPOSTA VIVENDAS RÚA TINES
Pp5	PROPOSTA ILLA CUNCHIDO
Pp6	PROPOSTA TRANSFORMADOR
Pp7	PREVISIÓNS DO PXOM
Pp8	PROPOSTA EDAR
Pp9	PROPOSTA VISTALEGRE



Plano:
PROPOSTAS DE REORDENACIÓN DE ESPAZOS E INTEGRACIÓN AMBIENTAL
 PROPOSTAS DE REORDENACIÓN DE ESPAZOS.
 ZONA II.

Escala: 1/2.500_A3
 Data: Junio 2024

Proxecto:
PLAN ESTRATÉGICO DE REORDENACIÓN DE ESPAZOS E INTEGRACIÓN AMBIENTAL DO RÍO TINS [R1].
 CONCELLO DE OUTES, A CORUÑA


O presente documento é copia do seu orixinal e a súa utilización total ou parcial, así como a súa reprodución ou cesión a terceiros, requirirá a previa autorización expresa do seu autor, quedando prohibida calquera modificación unilateral do mesmo.



Financiado pola
 Unión Europea
 NextGenerationEU

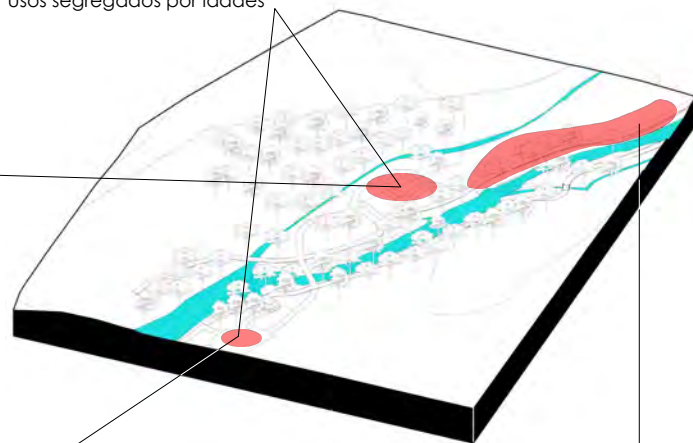


Plan de Recuperación,
 Transformación
 e Resiliencia





PROBLEMAS
Usos segregados por idades



Paseo en zona inundable con materiais / técnicas constructivas inadecuadas.



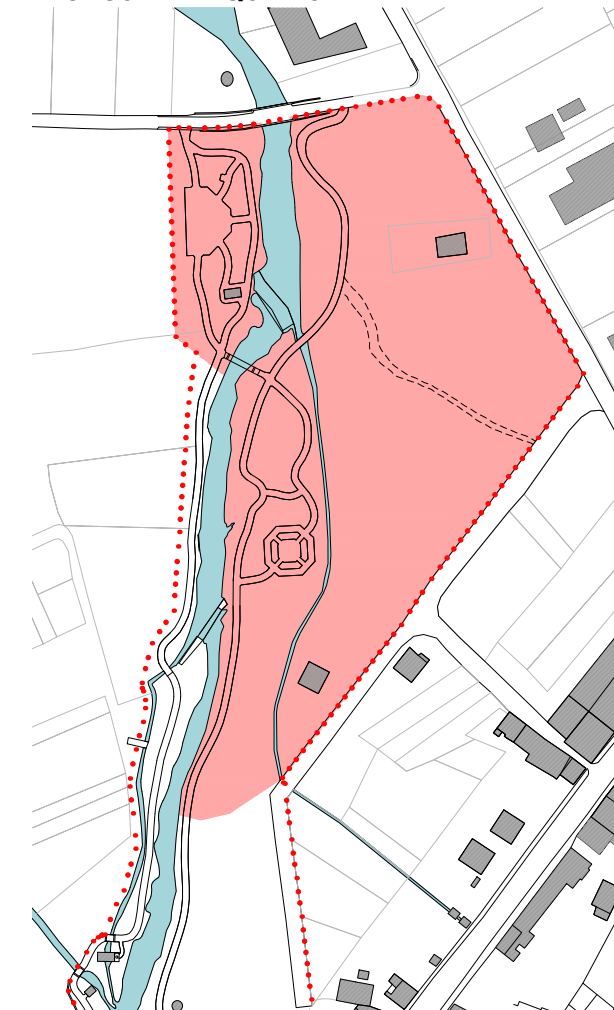
POSIBLES SOLUCIÓNS.

- A. Mixtura de usos/mixtura de idades.
- B. Control de inundacións mediante canles.



Fotos do estado actual.

PROPOSTA PARQUE FLUVIAL



Planta xeral actual.

Propostas en prol dos obxectivos:

1. Vertebrar as estratexias de Renaturalización como eixo da mellora ambiental do entorno do río Tins.
 - OE 1.1 Consolidar un bosque de ribeira nas marxes do río (Acción 1.1.2)
 - OE 1.2 Adaptar e deseñar os espazos inundables dun xeito acorde ás circunstancias (Acción 1.2.1 e 1.2.2);
 - OE 1.3 Mellorar a saúde do ecosistema e das persoas mediante o fomento da biodiversidade (Acción 1.3.1, 1.3.2 e 1.3.3);
2. Integrar a ordenación espacial para acadar unha mellora paisaxística acorde a criterios de sustentabilidade
 - OE 2.1 Evitar a inundación de zonas sensibles mediante a prevención e a contención (Acción 2.1.4);
 - OE 2.2 Controlar o impacto xerado por elementos no naturais no ámbito (Acción 2.2.1 e 2.2.2);
3. Mellorar a participación e implicación dun xeito transversal e incluso mediante as melloras e a información
 - OE 3.1 Protexer e revitalizar os puntos singulares e identitarios (Acción 3.1.1 e 3.1.2);
 - OE 3.2 Promover a compatibilización da renaturalización con usos diversos, inclusivos e respectuosos (Acción 3.2.2, 3.2.3, 3.2.4)

N 3.15

Plano:
PROPOSTAS DE REORDENACIÓN DE ESPAZOS E INTEGRACIÓN AMBIENTAL
PROPOSTAS DE REORDENACIÓN DE ESPAZOS.
PARQUE FLUVIAL.

Escala:
S/E_A3
Data:
Junio 2024

Proxecto:
PLAN ESTRATÉGICO DE REORDENACIÓN DE ESPAZOS E INTEGRACIÓN AMBIENTAL DO RÍO TINS [R1].
CONCELLO DE OUTES, A CORUÑA

O presente documento é copia do seu orixinal e a súa utilización total ou parcial, así como a súa reprodución ou cesión a terceiros, requirirá a previa autorización expresa do seu autor, quedando prohibida calquera modificación unilateral do mesmo.



Financiado pola
Unión Europea
NextGenerationEU



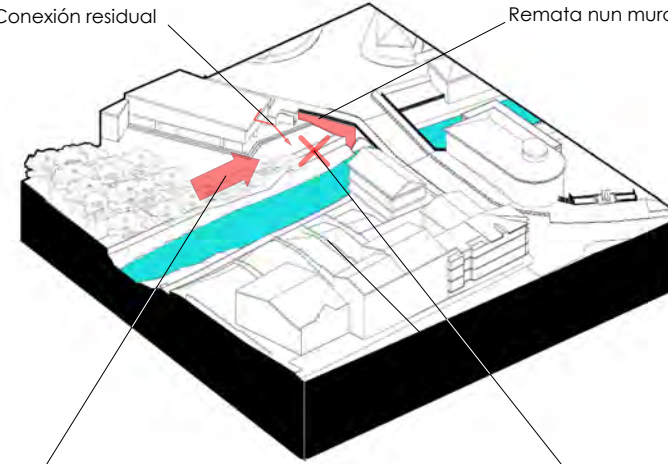
Plan de Recuperación,
Transformación
e Resiliencia



PROBLEMAS

Conexión residual

Remata nun muro



Parque sen continuidade

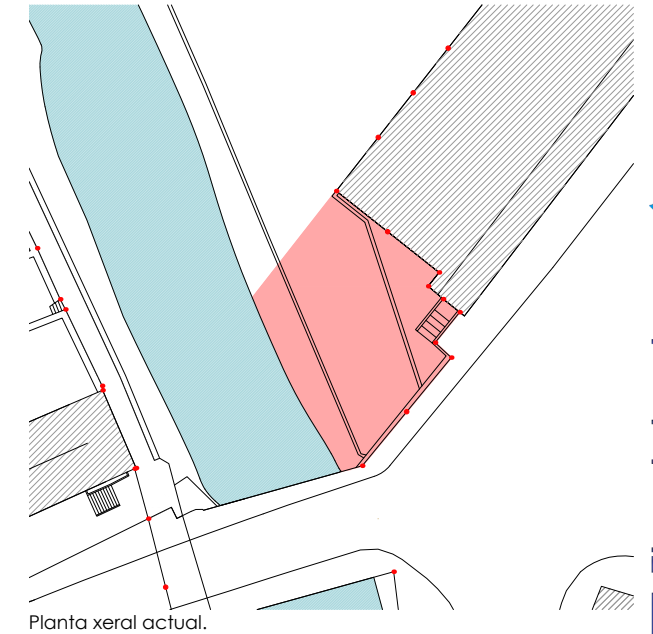
Relación escasa con río



POSIBLES SOLUCIÓN.S.

- A. Conexión co río.
- B. Espazo de reunión.
- C. Mirador do río
- D. Escalonamiento progresivo resolve problemas de accesibilidade (rampas).
- E. Remate do parque

PROPOSTA CASA DA CULTURA



Planta xeral actual.



Financiado pola Unión Europea NextGenerationEU



Plan de Recuperación, Transformación e Resiliencia



Fotos do estado actual.

Propostas en prol dos obxectivos:

2. Integrar a ordenación espacial para acadar unha mellora paisaxística acorde a criterios de sustentabilidade
 - OE 2.2 Controlar o impacto xerado por elementos no naturais no ámbito (Acción 2.2.1 e 2.2.2);
 - OE 2.3 Entender o río e o seu entorno na súa relación coa trama urbana (Acción 2.3.1);
3. Mellorar a participación e implicación dun xeito transversal e inclusivo mediante as melloras e a información
 - OE 3.2 Promover a compatibilización da renaturalización con usos diversos, inclusivos e respectuosos (Acción 3.2.3)

N 3.16

Plano:
PROPOSTAS DE REORDENACIÓN DE ESPAZOS E INTEGRACIÓN AMBIENTAL
 PROPOSTAS DE REORDENACIÓN DE ESPAZOS.
 CASA DA CULTURA.

Escala:
 S/E_A3
 Data:
 Junio 2024

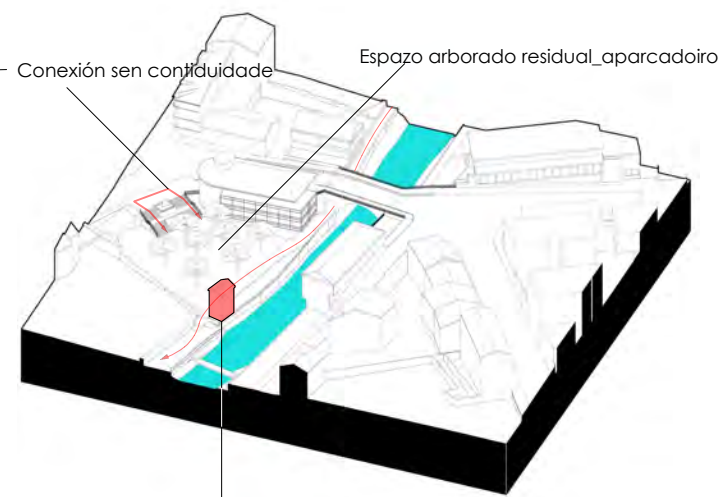
Proxecto:
PLAN ESTRATÉGICO DE REORDENACIÓN DE ESPAZOS E INTEGRACIÓN AMBIENTAL DO RÍO TINS [R1].
 CONCELLO DE OUTES, A CORUÑA

O presente documento é copia do seu orixinal e a súa utilización total ou parcial, así como a súa reprodución ou cesión a terceiros, requirirá a previa autorización expresa do seu autor, quedando prohibida calquera modificación unilateral do mesmo.





PROBLEMAS



Conexión sen continuidade

Espazo arborado residual_aparcadoiro

Barreras visuais e para os fluxos peatonais



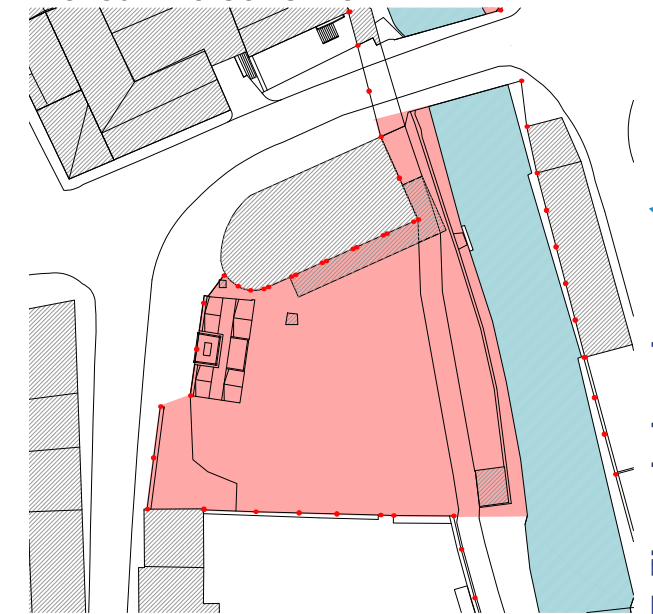
POSIBLES SOLUCIÓN.S.

- A. Mellorar a conexión coa trama urbana.
- B. Xenerar un espazo de calidade e non residual.
- C. Mirador do río. Revexetalización do entorno.
- D. Escalonamiento progresivo resolve problemas de accesibilidade (rampas).
- E. Elemento de interese no paseo fluvial.



Foto estado actual.

PROPOSTA DO CONCELLO



Planta xeral actual.



Financiado pola Unión Europea NextGenerationEU



Plan de Recuperación, Transformación e Resiliencia



Propostas en prol dos obxectivos:

1. Vertebrar as estratexias de Renaturalización como eixo da mellora ambiental do entorno do río Tins.
 - OE 1.1 Consolidar un bosque de ribeira nas marxes do río (Acción 1.1.1)
2. Integrar a ordenación espacial para acadar unha mellora paisaxística acorde a criterios de sustentabilidade
 - OE 2.2 Controlar o impacto xerado por elementos no naturais no ámbito (Acción 2.2.2);
 - OE 2.3 Entender o río e o seu entorno na súa relación coa trama urbana (Acción 2.3.1);
3. Mellorar a participación e implicación dun xeito transversal e inclusivo mediante as melloras e a información
 - OE 3.1 Protexer e revitalizar os puntos singulares e identitarios (Acción 3.1.2);
 - OE 3.2 Promover a compatibilización da renaturalización con usos diversos, inclusivos e respectuosos (Acción 3.2.3)

N 3.17

Plano:
PROPOSTAS DE REORDENACIÓN DE ESPAZOS E INTEGRACIÓN AMBIENTAL
 PROPOSTAS DE REORDENACIÓN DE ESPAZOS.
 PLAZA DO CONCELLO.

Escala:
 S/E_A3
 Data:
 Junio 2024

Proxecto:
PLAN ESTRATÉGICO DE REORDENACIÓN DE ESPAZOS E INTEGRACIÓN AMBIENTAL DO RÍO TINS [R1].
 CONCELLO DE OUTES, A CORUÑA

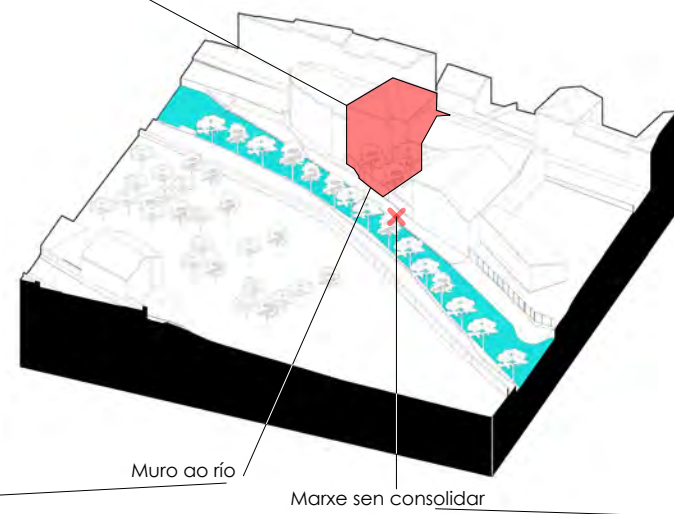
O presente documento é copia do seu orixinal e a súa utilización total ou parcial, así como a súa reprodución ou cesión a terceiros, requirirá a previa autorización expresa do seu autor, quedando prohibida calquera modificación unilateral do mesmo.





PROBLEMAS

Casas en ruina



Muro ao río

Marxe sen consolidar



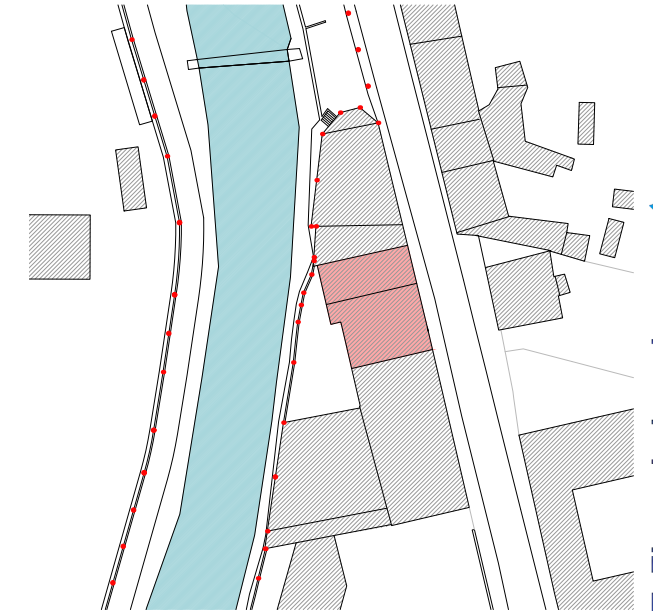
POSIBLES SOLUCIÓNS.

- A. Rehabilitar as edificacións.
- B. Uso público-cultural.
- C. Espazo de contacto co río. Demolição dos muros de peche co río.
- D. Mellorar o paseo fluvial, marxe sen consolidar.



Foto estado actual.

PROPOSTA VIVENDAS RÚA TINS



Planta xeral actual.



Financiado pola
Unión Europea
NextGenerationEU



Plan de Recuperación,
Transformación
e Resiliencia



Fundación Biodiversidad



Propostas en prol dos obxectivos:

1. Vertebrar as estratexias de Renaturalización como eixo da mellora ambiental do entorno do río Tins.
 - OE 1.1 Consolidar un bosque de ribeira nas marxes do río (Acción 1.1.1 e 1.1.2)
 - OE 1.2 Adaptar e deseñar os espazos inundables dun xeito acorde ás circunstancias (Acción 1.2.1);
2. Integrar a ordenación espacial para acadar unha mellora paisaxística acorde a criterios de sustentabilidade
 - OE 2.2 Controlar o impacto xerado por elementos no naturais no ámbito (Acción 2.2.1 e 2.2.2);
 - OE 2.3 Entender o río e o seu entorno na súa relación coa trama urbana (Acción 2.3.1 e 2.3.2);
3. Mellorar a participación e implicación dun xeito transversal e incluso mediante as melloras e a información
 - OE 3.2 Promover a compatibilización da renaturalización con usos diversos, inclusivos e respectuosos (Acción 3.2.1)

N 3.18

Plano:
PROPOSTAS DE REORDENACIÓN DE ESPAZOS E INTEGRACIÓN AMBIENTAL
PROPOSTAS DE REORDENACIÓN DE ESPAZOS.
VIVENDAS RÚA TINS.

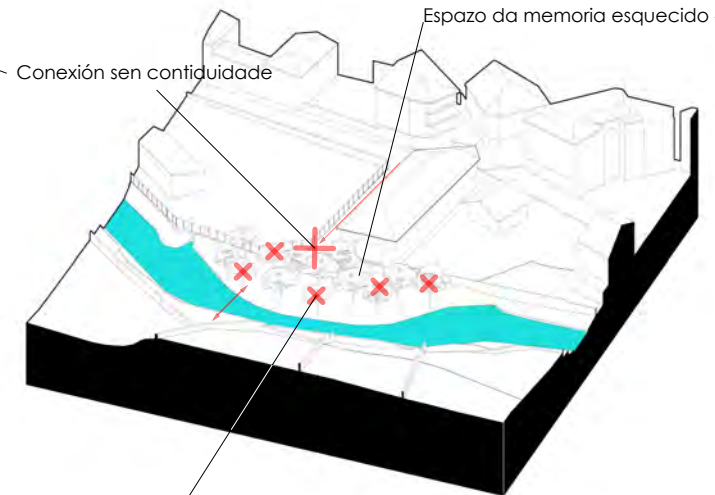
Escala:
S/E_A3
Data:
Junio 2024

Proxecto:
PLAN ESTRATÉGICO DE REORDENACIÓN DE ESPAZOS E INTEGRACIÓN AMBIENTAL DO RÍO TINS [R1].
CONCELLO DE OUTES, A CORUÑA

O presente documento é copia do seu orixinal e a súa utilización total ou parcial, así como a súa reprodución ou cesión a terceiros, requirirá a previa autorización expresa do seu autor, quedando prohibida calquera modificación unilateral do mesmo.



PROBLEMAS



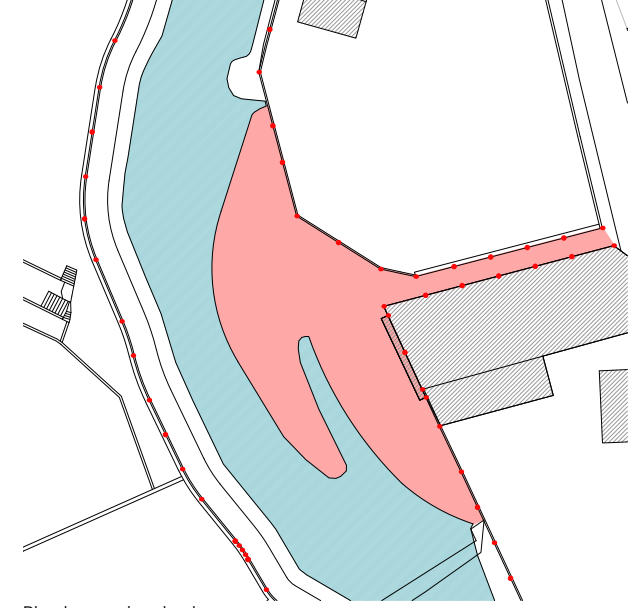
POSIBLES SOLUCIÓNS.

- A. Mellorar a conexión coa trama urbana.
- B. Xerar un espazo de calidade e non residual.
- C. Plantexar unha posible conexión peonil co paseo fluvial doutro marxe.



Foto estado actual.

PROPOSTA ILLA CUNCHIDO



Planta xeral actual.

Propostas en prol dos obxectivos:

1. Vertebrar as estratexias de Renaturalización como eixo da mellora ambiental do entorno do río Tins.
 - OE 1.1 Consolidar un bosque de ribeira nas marxes do río (Acción 1.1.2)
 - OE 1.2 Adaptar e deseñar os espazos inundables dun xeito acorde ás circunstancias (Acción 1.2.1 e 1.2.2);
 - OE 1.3 Mellorar a saúde do ecosistema e das persoas mediante o fomento da biodiversidade (Acción 1.3.2);
2. Integrar a ordenación espacial para acadar unha mellora paisaxística acorde a criterios de sustentabilidade
 - OE 2.2 Controlar o impacto xerado por elementos no naturais no ámbito (Acción 2.2.1 e 2.2.2);
 - OE 2.3 Entender o río e o seu entorno na súa relación coa trama urbana (Acción 2.3.1 e 2.3.3);
3. Mellorar a participación e implicación dun xeito transversal e inclusivo mediante as melloras e a información
 - OE 3.1 Protexer e revitalizar os puntos singulares e identitarios (Acción 3.1.1 e 3.1.2);
 - OE 3.2 Promover a compatibilización da renaturalización con usos diversos, inclusivos e respectuosos (Acción 3.2.3)

N 3.19

Plano:
PROPOSTAS DE REORDENACIÓN DE ESPAZOS E INTEGRACIÓN AMBIENTAL
 PROPOSTAS DE REORDENACIÓN DE ESPAZOS. ILLA CUNCHIDO.

Escala:
 S/E_A3
 Data:
 Junio 2024

Proxecto:
PLAN ESTRATÉGICO DE REORDENACIÓN DE ESPAZOS E INTEGRACIÓN AMBIENTAL DO RÍO TINS [R1].
 CONCELLO DE OUTES, A CORUÑA

O presente documento é copia do seu orixinal e a súa utilización total ou parcial, así como a súa reprodución ou cesión a terceiros, requirirá a previa autorización expresa do seu autor, quedando prohibida calquera modificación unilateral do mesmo.



Financiado pola Unión Europea NextGenerationEU



Plan de Recuperación, Transformación e Resiliencia



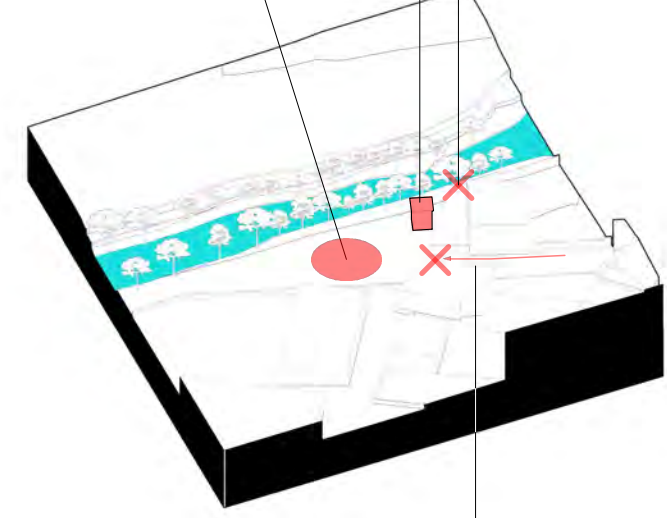


PROBLEMAS

Espazo residual-aparcadoiro.

Arquitecturas fora de lugar.

Falta de conexión co río



Trama urbana sen continuidade.



POSIBLES SOLUCIÓNS.

- A. Continuar a trama urbana con calidade.
- B. Espazo de reunión.
- C. Mirador do río-contacto.
- D. Mellorar o paseo fluvial, marxe sen consolidar.



Foto estado actual.

PROPOSTA TRANSFORMADOR



Planta xeral actual.

Propostas en prol dos obxectivos:

1. Vertebrar as estratexias de Renaturalización como eixo da mellora ambiental do entorno do río Tins.
 - OE 1.1 Consolidar un bosque de ribeira nas marxes do río (Acción 1.1.1)
 - OE 1.2 Adaptar e deseñar os espazos inundables dun xeito acorde ás circunstancias (Acción 1.2.1);
2. Integrar a ordenación espacial para acadar unha mellora paisaxística acorde a criterios de sustentabilidade
 - OE 2.1 Evitar a inundación de zonas sensibles mediante a prevención e a contención (Acción 2.1.1 e 2.1.2);
 - OE 2.2 Controlar o impacto xerado por elementos no naturais no ámbito (Acción 2.2.2);
 - OE 2.3 Entender o río e o seu entorno na súa relación coa trama urbana (Acción 2.3.1 e 2.3.2);
3. Mellorar a participación e implicación dun xeito transversal e inclusivo mediante as melloras e a información
 - OE 3.2 Promover a compatibilización da renaturalización con usos diversos, inclusivos e respectuosos (Acción 3.2.1)

N 3.20

Plano:
PROPOSTAS DE REORDENACIÓN DE ESPAZOS E INTEGRACIÓN AMBIENTAL
 PROPOSTAS DE REORDENACIÓN DE ESPAZOS. TRANSFORMADOR.

Escala:
 S/E_A3
 Data:
 Junio 2024

Proxecto:
PLAN ESTRATÉGICO DE REORDENACIÓN DE ESPAZOS E INTEGRACIÓN AMBIENTAL DO RÍO TINS [R1].
 CONCELLO DE OUTES, A CORUÑA

O presente documento é copia do seu orixinal e a súa utilización total ou parcial, así como a súa reprodución ou cesión a terceiros, requirirá a previa autorización expresa do seu autor, quedando prohibida calquera modificación unilateral do mesmo.

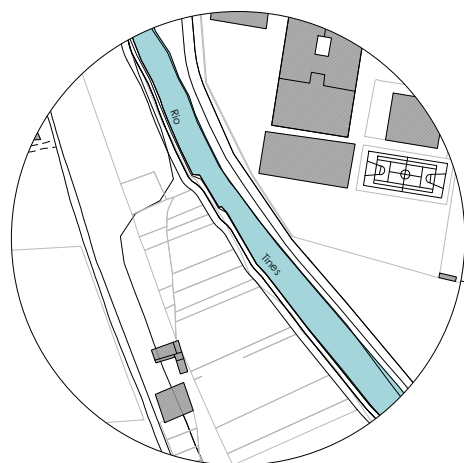


Financiado pola Unión Europea NextGenerationEU



Plan de Recuperación, Transformación e Resiliencia

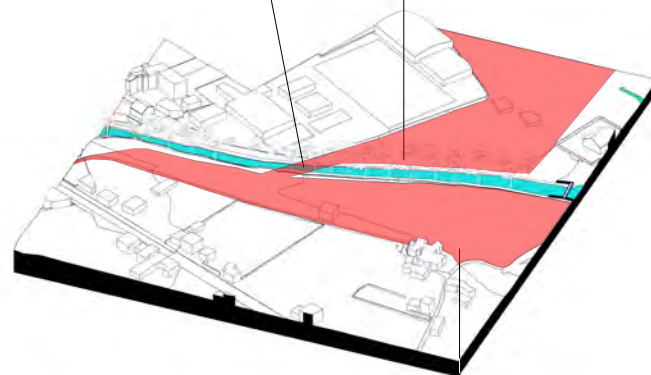
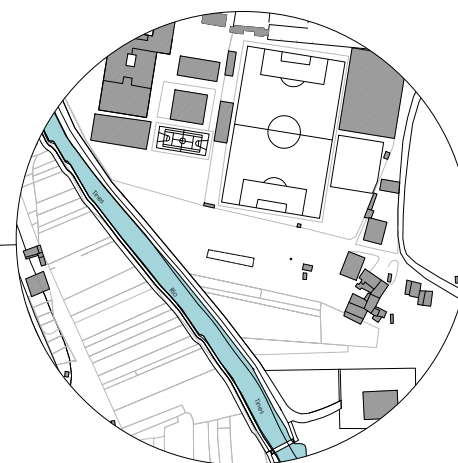




PROBLEMAS

Pasarela para tráfico rodado de alta intensidade. Ruptura do paseo do río.

Vial de alta intensidade rompe paseo do río



Zona residencial de alta densidade



POSIBLES SOLUCIÓNS.

- A. Continuar paseo fluvial con calidade.
- B. Manter usos compatibles coas hortas.
- C. Zona inundable. Posible canle.
- D. Manter a intensidade de usos actuais.
- E. Posible conexión peonil

PROPOSTA PREVISIÓNS DO PXOM



Planta xeral das previsións do PXOM de Outes.



Financiado pola Unión Europea NextGenerationEU



Plan de Recuperación, Transformación e Resiliencia



Propostas en prol dos obxectivos:

2. Integrar a ordenación espacial para acadar unha mellora paisaxística acorde a criterios de sustentabilidade
 - OE 2.2 Controlar o impacto xerado por elementos no naturais no ámbito (Acción 2.2.1 e 2.2.2);
 - OE 2.3 Entender o río e o seu entorno na súa relación coa trama urbana (Acción 2.3.1, 2.3.2 e 2.3.3);
3. Mellorar a participación e implicación dun xeito transversal e inclusivo mediante as melloras e a información
 - OE 3.2 Promover a compatibilización da renaturalización con usos diversos, inclusivos e respectuosos (Acción 3.2.1);
 - OE 3.4 Conseguir a implicación das persoas usuarias na renaturalización (Acción 3.4.1 e 3.4.2)



Foto estado actual.

N 3.21

Plano:
PROPOSTAS DE REORDENACIÓN DE ESPAZOS E INTEGRACIÓN AMBIENTAL
 PROPOSTAS DE REORDENACIÓN DE ESPAZOS.
 PREVISIÓNS DO PXOM.

Escala:
 S/E_A3
 Data:
 Junio 2024

Proxecto:
PLAN ESTRATÉGICO DE REORDENACIÓN DE ESPAZOS E INTEGRACIÓN AMBIENTAL DO RÍO TINS [R1].
 CONCELLO DE OUTES, A CORUÑA

O presente documento é copia do seu orixinal e a súa utilización total ou parcial, así como a súa reprodución ou cesión a terceiros, requirirá a previa autorización expresa do seu autor, quedando prohibida calquera modificación unilateral do mesmo.



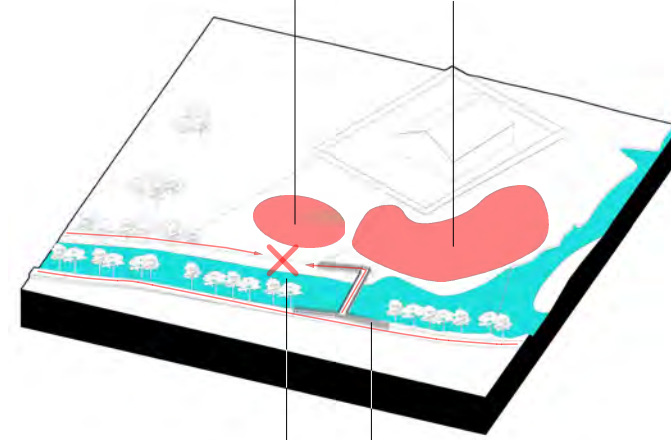


PROBLEMAS

Espazo residual-aparcadoiro.

Espazo inundable

Espazo natural na memoria.



Pendientes non accesibles para o acceso a pasarela.

Paseo fluvial sen continuidade.

POSIBLES SOLUCIÓN.

- A. Continuar paseo fluvial con calidade.
- B. Espazo de utilidade e esparcemento. Espazo na memoria.
- C. Mirador do río-contacto.
- D. Zona inundable. Posible canle.



Foto estado actual.

PROPOSTA EDAR



Planta xeral actual.



Financiado pola Unión Europea NextGenerationEU



Plan de Recuperación, Transformación e Resiliencia



Propostas en prol dos obxectivos:

1. Vertebrar as estratexias de Renaturalización como eixo da mellora ambiental do entorno do río Tins.
 - OE 1.2 Adaptar e deseñar os espazos inundables dun xeito acorde ás circunstancias (Acción 1.2.1 e 1.2.2);
2. Integrar a ordenación espacial para acadar unha mellora paisaxística acorde a criterios de sustentabilidade
 - OE 2.2 Controlar o impacto xerado por elementos no naturais no ámbito (Acción 2.2.1 e 2.2.2);
 - OE 2.3 Entender o río e o seu entorno na súa relación coa trama urbana (Acción 2.3.1);
3. Mellorar a participación e implicación dun xeito transversal e inclusivo mediante as melloras e a información
 - OE 3.2 Promover a compatibilización da renaturalización con usos diversos, inclusivos e respectuosos (Acción 3.2.1)

N 3.22

Plano: **PROPOSTAS DE REORDENACIÓN DE ESPAZOS E INTEGRACIÓN AMBIENTAL**
 PROPOSTAS DE REORDENACIÓN DE ESPAZOS. EDAR.

Escala: S/E_A3
 Data: Junio 2024

Proxecto: **PLAN ESTRATÉGICO DE REORDENACIÓN DE ESPAZOS E INTEGRACIÓN AMBIENTAL DO RÍO TINS [R1].**
 CONCELLO DE OUTES, A CORUÑA

O presente documento é copia do seu orixinal e a súa utilización total ou parcial, así como a súa reprodución ou cesión a terceiros, requirirá a previa autorización expresa do seu autor, quedando prohibida calquera modificación unilateral do mesmo.

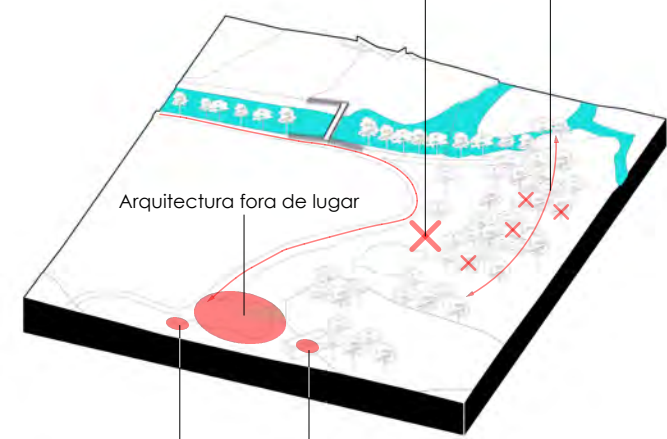




PROBLEMAS

Espazo non ben conectado coa trama do paseo

Barrera visual.



Elemento patrimonial
POSIBLES SOLUCIÓN.

Elemento patrimonial

- A. Mellorar a conexión coa trama do paseo.
- B. Eliminación dos elementos fora do lugar
- C. Posta en valor dos elementos patrimoniais.
- D. Eliminación puntual dos elementos arboreos para a contemplación da enseada. Mirador.



PROPOSTA VISTALEGRE



Planta xeral actual.



Financiado pola
Unión Europea
NextGenerationEU



**Plan de Recuperación,
Transformación
e Resiliencia**



Propostas en prol dos obxectivos:

1. Vertebrar as estratexias de Renaturalización como eixo da mellora ambiental do entorno do río Tins.
 - OE 1.2 Adaptar e deseñar os espazos inundables dun xeito acorde ás circunstancias (Acción 1.2.2);
2. Integrar a ordenación espacial para acadar unha mellora paisaxística acorde a criterios de sustentabilidade
 - OE 2.2 Controlar o impacto xerado por elementos no naturais no ámbito (Acción 2.2.1);
 - OE 2.3 Entender o río e o seu entorno na súa relación coa trama urbana (Acción 2.3.1);
3. Mellorar a participación e implicación dun xeito transversal e inclusivo mediante as melloras e a información
 - OE 3.1 Protexer e revitalizar os puntos singulares e identitarios (Acción 3.1.1);
 - OE 3.2 Promover a compatibilización da renaturalización con usos diversos, inclusivos e respectuosos (Acción 3.2.3 e 3.2.4)



Foto estado actual.

N
3.23

Plano:
PROPOSTAS DE REORDENACIÓN DE ESPAZOS E INTEGRACIÓN AMBIENTAL
PROPOSTAS DE REORDENACIÓN DE ESPAZOS.
VISTALEGRE.

Escala:
S/E_A3
Data:
Junio 2024

Proxecto:
PLAN ESTRATÉGICO DE REORDENACIÓN DE ESPAZOS E INTEGRACIÓN AMBIENTAL DO RÍO TINS [R1].
CONCELLO DE OUTES, A CORUÑA

O presente documento é copia do seu orixinal e a súa utilización total ou parcial, así como a súa reprodución ou cesión a terceiros, requirirá a previa autorización expresa do seu autor, quedando prohibida calquera modificación unilateral do mesmo.



COORDINACIÓN:

Óscar Fuertes Dopico (UDC)

EQUIPO DE REDACCIÓN E VALIDACIÓN:

Óscar Fuertes Dopico, Carmen Fabregat Nodar (UDC).

CONTIDO E COLABORACIÓN:

Blanco Lorenzo, Enrique; Río Vázquez, Antonio; e Sabín Díaz, Patricia (UDC). Miramontes Carballada, Ángel (IDEGA-USC). Francés-Alcántara, Sandra; Retuerto, Rubén; Rodríguez, Jonatan; e Sánchez-Vilas, Julia (Ecoloxía-USC). González Rodríguez, Luis; Núñez González, Noa e Pérez Diz, Marta (UVigo) González López, Manuel e Quintela Vilariño, Alba (Concello de Outes). Evans Pim, Joám (Fundación Montescola). Rexenerando SCG. MedAtlantia.

CÓMO CITAR ESTA GUÍA:

Fuertes Dopico, Óscar; Fabregat Nodar, Carmen (2024). Plan Estratégico de reordenación de espazos e integración ambiental do río Tins.

CREATIVE COMMONS

Plan Estratégico de reordenación de espazos e integración ambiental do río Tins

© 2024 by Fuertes Dopico, Óscar; Fabregat Nodar, Carmen is licensed under Creative Commons Attribution-NonCommercial-NoDerivatives 4.0 International. To view a copy of this license, visit <https://creativecommons.org/licenses/by-nc-nd/4.0/>

This license enables reusers to copy and distribute the material in any medium or format in unadapted form only, for noncommercial purposes only, and only so long as attribution is given to the creator. CC BY-NC-ND includes the following elements:

BY: credit must be given to the creator.

NC: Only noncommercial uses of the work are permitted.

ND: No derivatives or adaptations of the work are permitted.

Este documento de "Plan estratégico de reordenación de espazos e integración ambiental do río Tins. Concello de Outes, A Coruña" realizado pola UDC durante o ano 2023 e no primeiro semestre de 2024, está enmarcado na acción A1 de Creación da estratexia de reordenación e integración ambiental do proxecto Renatur_Outes.

Liderado polo Concello de Outes, Renatur_Outes conta coa participación de investigadores das tres universidades públicas galegas, a Fundación Montescola e o CEER (Centro de Estudos Eurorrexionais Galicia-Norte de Portugal) e co apoio da Fundación Biodiversidad do Ministerio para a Transición Ecolóxica e o Reto Demográfico (MITECO) no marco do Plan de Recuperación, Transformación e Resiliencia (PRTR), financiado pola Unión Europea – NextGenerationEU.